المجلة الجزائرية للدراسات التاريخية والقانونية
Algerian Journal of Historical and LegalStudies
الرقم الدولي: I.S.S.N 1025-2437
الرقم الدولي التسلسلي الالكتروني: E.I.S.S.N 6510-2600
المجلد : 11 العدد: 01 - تاريخ النشر: 14 ماي 2026
تاريخ قبيلة العمامرة بمنطقة زمورة ولاية غليزان- الجزائر ص(45 - 80)
جيلالي برواشدي

تاريخ قبيلة العمامرة بمنطقة زمورة ولاية غليزان- الجزائر.

History of Lamamra in the Zamora-Relizane region-algeria

د/ جيلالي برواشدي، تخصص قانون عام - جامعة أحمد زبان غليزان - الجزائر
Berrouachedidjilali@gmail.com

تاريخ الإرسال: 2026/03/17	تاريخ القبول: 2026/04/10	تاريخ النشر: 14 / 05 / 2026

ملخص:

يعتبر تاريخ قبيلة العمامرة – زمورة ولاية غليزان من أبرز التاريخ الجزائري ضمن المقاومة الشعبية للاستعمار الفرنسي، منذ بداية تاريخ الدخول الفرنسي إلى الجزائر من سنة 1830م إلى سنة 1962م، وكان تاريخ قبيلة العمامرة حافل بمقاومة الاستعمار الفرنسي، بداية من سنة 1833م مساندة لثورة الأمير عبدالقادر حتى اعلان الستقلال في 05 جويلية سنة 1962م، وقد دفع العمامرة ثمن باهضا غاليا من النفس والنفيس والأموال وراح ضحيتها المئات أو الألاف من مجاهدي هذه المنطقة المجاهدة، والدليل على ذلك هي منطقة قربوصة التي لازال قبورهم شاهدة على ذلك لليوم، حيت بلغ عدد شهداء العمامرة ما بين أول نوفبر 1954م إلى 1962م أكثر من 360 شهيد.

وعليه قاست قبيلة العمامرة من ويلات الاستعمار الفرنسي، وهذا ما نصت عليه التقارير الفرنسية التي حررها لجان تقنية فرنسية منهم جنارالات وقيادات خاصة بما يسمى القرار المشيخي .Le Sinatus consulte 1863 .

وهذا ما ركزنا عليه في بحث الحال، من حيث الموقع الجغرافي للقبيلة والبعد الاديولوجي الذي تمسكت به العمارة في مقاومة الاستعمار، كما نجد أن قبيلة العمامرة لم ترضخ للاستعمار التركي من قبل، ورفضت الاستعمار الفرنسي، وتاريخها العميق ساعدها في التثبت بقيمها وأعرافها لنشر الوعي والدين خلال الفترة السابقة فكان العمامرة يعلمون الناس القران الكريم واللغة العربية وذلك اعتمادا على الكتاتيب التي أنشأتها للدراسة، علما أنه كان للعمامرة عدة مشاييخ مختصين في التدريس، وتاريخها الأصيل الذي ينحدر من الأشراف زادها سمعة واحترما بيت أهل المنطة كلها، كما كان العمامرة يعلمون الناس دفن الاصلبة التي كان يأتي بها الاربيون للجزائر من أجل محاولة منهم ثمة امكانية لابتعاد الجزائريين عن دينهم واتباع المسيحية، وهكذا كان مشاييخ العمامرة واعون بذلك، كما تزعمت قيادة فليتة برمتها في سنة 1864م ابان ثورة الشيخ سي لزرق بلحاج، طما عين لها الا/ير عبدالقار قائدا منها وعلها تحت قائ قيادة فليتة منذ سنة 1833م، وبدؤوا مقارعة الاستعمار الفرنسي، ولم تتوقف حتى سنة 1848م، ثم واصلت الجهاد حتى الاستقلال بتاريخ 05جويلية 1962م، والتقارير الفرنسية المرفقة تثبت ذلك، فرض الضرائب على هذه القبيلة ومحاصرتها من أجل تجويعها وتعذيبها إلى أن القبيلة لم ترضخ لذلك رغم الضغوطات المستمرة من طرف الجيش الفرنسي، واشتدت المعارك خاصة في سنوات 1941، 1942، حتى سنة 1945م، ولم تستسلم قبيلة العمامرة لهذا الذل المهين، وراح ضحيتها مئات الشهداء.

الكلمات المفتاحية: تاريخ قبيلة العمامرة، منطقة زمورة ولاية غليزان.

المجلة الجزائرية للدراسات التاريخية والقانونية
Algerian Journal of Historical and LegalStudies
الرقم الدولي: I.S.S.N 1025-2437
الرقم الدولي التسلسلي الالكتروني: E.I.S.S.N 6510-2600
المجلد : 11 العدد: 01 - تاريخ النشر: 14 ماي 2026
تاريخ قبيلة العمامرة بمنطقة زمورة ولاية غليزان- الجزائر ص(45 - 80)
جيلالي برواشدي

Abstract:

The history of the Lamamra tribe - Zamora, Relizane Province, is considered one of the most prominent Algerian history within the popular resistance to French colonialism, since the beginning of the French entry into Algeria from the year 1830 AD to the year 1962 AD. The history of the Lamamra tribe was full of resistance to French colonialism, beginning in the year 1833 AD in support of the revolution of Emir Abdelkader until the declaration of independence on July 5, 1962 AD, and the Lamamra paid the price. It cost a great deal of life, money, and money, and hundreds or thousands of the Mujahideen of this struggling region were killed. The evidence for that is the Qarbousa region, whose graves still bear witness to that today, as the number of martyrs in Amamra between the first of November 1954 AD and 1962 AD was more than 360 martyrs.

Accordingly, the Amamra tribe suffered from the scourges of French colonialism, and this is what was stated in the French reports that were edited by French technical committees, including generals and special leaders in the so-called Presbyterian decision. Le Sinatus consulted 1863.

This is what we focused on in examining the case, in terms of the geographical location of the tribe and the ideological dimension that the Amara adhered to in resisting colonialism. We also find that the Amamra tribe had not submitted to Turkish colonialism before, and rejected French colonialism, and its deep history helped it to confirm its values and customs to spread awareness and religion during the previous period. The Amamra were teaching people the Holy Qur'an and the Arabic language, based on the books that it had created for study, knowing that the Amamra had several sheikhs. Specialists in teaching, and its authentic history that descends from the nobles It increased the reputation and respect of the people of the entire region, just as the Amamra taught people to bury the crucifixes that the Arabs brought to Algeria in order to try to create a possibility for the Algerians to move away from their religion and follow Christianity, and thus the Amamra sheikhs were aware of this, as they led the leadership of the entire Felita in the year 1864 AD during the revolution of Sheikh Si Lazraq Belhaj, aspiring to appoint Abdel Qar as its leader and under its leadership. Fleeta since 1833 AD.

They began to fight French colonialism, and did not stop until the year 1848 AD. Then they continued the jihad until independence on July 5, 1962 AD, and the attached French reports prove this. They imposed taxes on this tribe and besieged it in order to starve and torture them, until the tribe did not yield to that despite constant pressure from the French army. The battles intensified, especially in the years 1941, 1942, until 1945 AD, and did not surrender. The Lamamra tribe suffered this humiliating humiliation, and hundreds of martyrs were killed.

Keywords: The history of the Lamamra tribe - Zamora, Relizane

المجلة الجزائرية للدراسات التاريخية والقانونية
Algerian Journal of Historical and LegalStudies
الرقم الدولي: I.S.S.N 1025-2437
الرقم الدولي التسلسلي الالكتروني: E.I.S.S.N 6510-2600
المجلد : 11 العدد: 01 - تاريخ النشر: 14 ماي 2026
تاريخ قبيلة العمامرة بمنطقة زمورة ولاية غليزان- الجزائر ص(45 - 80)
جيلالي برواشدي

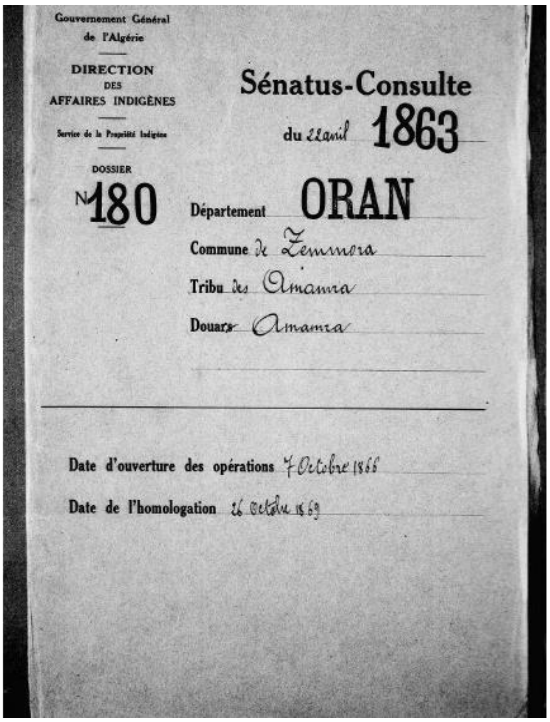
Gouvernement Général de l'Algérie

DIRECTION DES AFFAIRES INDIGÈNES

Service de la Propriété Indigène

DOSSIER N° 180

Sénatus-Consulte du 22 avril 1863

Département ORAN

Commune de Zemmora

Tribu des Amamra

Douar Amamra

Date d'ouverture des opérations 7 Octobre 1866

Date de l'homologation 26 Octobre 1869

Dossier n°180 : Tribu des Amamra douar
Amamra
Image 14 sur 48
Cote de communication
GGA 1M 65, GGA 1M 65/180, CP GGA 1M 65/180, 117 MIOM 115
***Cote d'archives..* GGA 1M 65/180, CP GGA 1M 65/180**
***Ancienne cote* ark:/61561/2646349**
***Présentation du contenu … Date* 1866-1869.**
Contient 1 carte…117 MIOM 115… *Identifiant ark* [1]

[1] **Dossier n°180 : Tribu des Amamra douar، Amamra ،Image 14 sur 48 ،*Cote de communication* GGA 1M 65, GGA 1M 65/180, CP GGA 1M 65/180, 117 MIOM 115 *Cote d'archives* GGA 1M 65/180 ، CP GGA 1M 65/180 ، *Date* 1866-1869.**

المجلة الجزائرية للدراسات التاريخية والقانونية
Algerian Journal of Historical and LegalStudies
الرقم الدولي: I.S.S.N 1025-2437
الرقم الدولي التسلسلي الالكتروني: E.I.S.S.N 6510-2600
المجلد : 11 العدد: 01 - تاريخ النشر: 14 ماي 2026
تاريخ قبيلة العمامرة بمنطقة زمورة ولاية غليزان- الجزائر ص(45 - 80)
جيلالي برواشدي

قبل أن أتطرق إلى تعريف العمامرة وأحوالهم الاجتماعية و الاقتصادي وأصولهم وفروعهم سأتطرق في هذا البحث إلى معرفة عمق قبيلة العمامرة الكبيرة شرق زمورة التي تعني الجغرافيا الواحدة التي تقع زمورة في وسطها من غربها إلى شرقها إلى جنوبها إلى شمالها بمعنى ذلك تبدأ من تليوانت إلى واد الأبطال إلى الرحوية إلى بلدية الملعب إلى عمي موسى إلى واد رهيو إلى وريزان إلى سيدي خطاب إلى يلل وبها تكتمل هذه الحلقة الجغرافيا ، التي تمثل العمق التاريخي الموحد لأبناء هذه المنطقة ، وعليه فإن الدافع في بحثي هذا هو تاريخ منطقة قربوصة بالعمامرة – زمورة، فإن تاريخ عمق هذه الجغرافيا هو تاريخ واحد في عاداتها وتقاليدها وقيمها وشيمها ،وبصمات شخصيتها، والإعتبارات الإنسانية لدى أفرادها لأنها تنتمي إلى عمق تاريخي ذو نسب واحد كأولاد سيدي يحي ،وأولاد سيدي لزرق وأولاد سيدي عبدالمالك وسيدي الهواري بالشوالة،وأولاد سيدي بخدة بأولاد يازرو وأولاد سيدي امحمد بخدة بالعمامرة وغيرهم بالمنطقة، فأجدادهم حسينيين من بني الحسين بن علي بن أبي طالب رضي الله عنهما،جاؤوا فارين من سطوة أمراء السلطة بالمشرق العربي، واستقروا بهذه المنطقة، وكان أول من هجر من المشرق العربي إلى المغرب العربي هة سيدي عبدالرحمان المدفون ناحية تيارت مع الكثير من ابنائه واحفاذه وابوه سيدي ادريس مدفون في ضريحه بالمدينة المنورة وجده سيدي موسى المحدث أب سيدي ادريس مدفون في قلب القاهرة بضريحه واجدادهم مدفونين في الجزيرة العربية وفي الشام وفي العراق وكل انحاء الشرق الأوسط.

ويرجع الفضل في استقرارهم إلى تلك القبائل البربرية والأمازيغية التي احتظنتهم، لأنها سبقتهم بمحلها في المنطقة، فأوتهم، وفضلتهم وسيدتهم ورفعتهم لأنها كانت تعرفهم بأنهم من أهل العلم والتقوى والشرف النسبي، وبعد الرأي والذكاء، ومخلصين لدينهم، والسابقون في الإسلام، والأمازيغ يكنون محبتهم القوية لأهل البيت، تلك كلها أسباب دفعتهم لاحتضانهم، وحتى التاريخ يذكر أن أجداد الأدارسة بالمغرب الأقصى قبل أن يكونوا دولتهم عبروا منطقة القبائلواستقروا بها مدة طويلة.

وهكذا قبل أن أتناول موضوع منطقة قربوصة بالعمامرة وعرش العمامرة أولادسيدي امحمد بخدة في تاريخهم البعيد والقريب لمقاومتهم لفرنسا ووقوفهم ندا عنيدا في وجهها وواجبهم الوطني والديني أبدعوا

المجلة الجزائرية للدراسات التاريخية والقانونية
Algerian Journal of Historical and LegalStudies
الرقم الدولي: I.S.S.N 1025-2437
الرقم الدولي التسلسلي الالكتروني: E.I.S.S.N 6510-2600
المجلد : 11 العدد: 01 - تاريخ النشر: 14 ماي 2026
تاريخ قبيلة العمامرة بمنطقة زمورة ولاية غليزان- الجزائر ص(45 - 80)
جيلالي برواشدي

بطولاتهم إبان ثورة الأمير عبدالقادر، وثورة الشيخ بوعمامة وإبان الثورة التحريرية لسنة 1954م فلا بد أن أرجع إلى هذا العمق التاريخي العظيم الذي مجده هؤلاء الرجال الأبطال على أرض الواقع،

فهو الذي أمدهم مكونات الشخصية لهم، ومن هذه المنطقة الصغيرة المجاهدة كمثال حي بالنظر إلى الشخصية الجزائرية برمتها التي أرادت فرنسا تضليلها وتشكيكها وتزويرها، لذا أبين أن أبناء الجزائر لم ينسوا ماضيهم ولم ينسوا عروبتهم، ولم ينسوا أصالتهم مهما أذنبت فرنسا في حقهم مثلما قال الشيخ الشاعر عبدالحميد بن باديس رحمه الله شعب الجزائر مسلم وإلى العروبة ينتسب: من قال حادا عن أصله أو قال مات فقد كذب. يانشأ أنت راجاؤنا وبك الصباح قد اقترب ،خذ للحياة سلاحها وخذ الخطوبة ولا تهب. كما ابين حشر وملمة كل ما جمعت لهذه المنطقة من تاريخ عظيم يوجب الإحتفال به، و لفائدة أبنائها بصفة خاصة وللقراء والباحثين بصفة عامة .

لقد واجهت فرنسا جهادا مضنيا من طرف أبناء هذه المنطقة الذين لم يهدأ لهم بال منذ دخول فرنسا إلى الجزائر واستعمارها وحملوا السلاح ضدها حتى خرجت من الجزائر وعليه اهتمت فرنسا كثيرا بهذه المنطقة للأسباب المذكورة أعلاه وحطمتهم وشردتهم وأخذت أرزاقهم وأراضيهم وفرضت عليهم الضرائب بالقوة ولكنها لم تفلح في الأخير. فكان من المهم معرفة شخصية إنسان هذه المنطقة الإديولوجية والسوسيولجية والفزيولوجية، وفي ذكر هذا التاريخ العظيم الجواب الكافي، كما أريد شحذ همة كل قاريئ أو مؤرخ من أبناء الجزائر أن يسطر

بأقلامهم كل ناحية أو شبر من هذا الوطن العزيز الجزائر كي تكشف لنا عمق الشخصية الجزائرية البناءة واعتبارات انتمائه لوطنه كل ذلك في خدمة الإنسان الجزائري.

وعلى هذا الأساس أبحث في بحث هذا التاريخ العريق للعلامة الولي الصالح سيدي علي بن يحي بن سيدي راشد الكبير وهو أحد أحفاد الحسين بن علي بن أبي طالب رضي الله عنهما، وابن فاطمة بنت رسول الله صلى الله عليه وسلم و الذي جاء من صلبه 16 ستة عشرا ولدا وعلى رأسهم سيدي راشد الذي أنجب الولي الصالح العلامة الشيخ سيدي أمحمد بخدة أو بوخدة بدوره أنجب ولدين أولهما

المجلة الجزائرية للدراسات التاريخية والقانونية
Algerian Journal of Historical and LegalStudies
الرقم الدولي: I.S.S.N 1025-2437
الرقم الدولي التسلسلي الالكتروني: E.I.S.S.N 6510-2600
المجلد : 11 العدد: 01 - تاريخ النشر: 14 ماي 2026
تاريخ قبيلة العمامرة بمنطقة زمورة ولاية غليزان- الجزائر ص(45 - 80)
جيلالي برواشدي

سيدي فغول والثاني سيدي عمار رحمهم الله، الذي سمي عليه عرش العمامرة الواقع شرق زمورة ولاية غليزان، نظرا لكثرة أبنائه وأحفاذه وعلى هذا الأساس سأقدم بعض شهداء العمامرة إبان مساندتهم لثورة الأمير عبدالقادر والشيخ بوعمامرة ومئات الشهداء إبان الثورة التحريرية رحمهم الله جميعا، كما يطلق على سيدي أمحمد بوخدة مصطلح ((شيخ أعمامه)) الذي قام بتعليمهم القران الكريم وأصول الفقه والدين والقواعد وكل ما يتعلق باللغة العربية.

وهنا بالذات أنجز هذا البحث العميق العريق ملخصا في اسطر منوها بذلك على ملف ذاكرة قبيلة العمامرة المتمثة في مواجهته الاستعمار الفرنسي إبان القرن الثامن عشر في فترة حكم نابليون استنادا إلى الأرشيف الفرنسي المدون من طرف جنيرالات نابيلون المسمى ب (سيناتوس كونسيلت) المتضمن الملكية الأهلية أوالعقارية لقبيلة العمامرة شرق زمورة لولاية غليزان المدعمة بسرد مجاهدي ومشايخ العمامرة لهذه الملحمة التاريخية منذ دخول الاستعمار الفرنسي لأرض الجزائر سنة1830 إلى سنة 1962، ويقسم هذا البحث إلى فروع كما يلي:

المجلة الجزائرية للدراسات التاريخية والقانونية
Algerian Journal of Historical and LegalStudies
الرقم الدولي: I.S.S.N 1025-2437
الرقم الدولي التسلسلي الالكتروني: E.I.S.S.N 6510-2600
المجلد : 11 العدد: 01 - تاريخ النشر: 14 ماي 2026
تاريخ قبيلة العمامرة بمنطقة زمورة ولاية غليزان- الجزائر ص(45 - 80)
جيلالي برواشدي

Zemmora - Mixte 1896. par C.N. Mairin. Instituteur

tazart

I - AMAMRA

Est à 20 kilomètres du chef-lieu de la commune-mixte (les distances sont comptées de la demeure du kaïd au bordj), mesure 9.515 hectares 62 dont 2.571 hectares 65 de forêts domaniales en trois groupes : forêt d'Aïnn-Tolba 980 hectares 50, forêt de Sidi 536 hectares (rive gauche de la Menasfa), forêt de Guerbouça 1.054 hectares 95 (rive droite de la Menasfa). Il compte 2.360 habitants, d'après le recensement de 1894, (pour tous les douars), répartis entre trente-quatre douars partiels qui sont :

Ould Abed Moumènn, El Houdjadj, Choualguia, Oulad El Hadj Kaddour, Zehaïria, El Bouachria, Oulad Roi, Ziann, Oulad Sidi Slimann, Oulad Sidi Ali bènn Khadda, El Kouatil, Oulad El Hadj Ahmed, Oulad bènn Sidi Ali, El Mouaïach Serardja, Oulad bènn Yettou, El Moualek,Mouaïch, El Abada, El Khoddènmn, Rouachdia Oulad Sidi El Arbi, El Kedadra, Oulad Ahmed, Sâïdia, El Houaoura, Oulad El Azreg, Oulad El Arbi, Oulad Mohammed, El Aouachtia, Chouala, Oulad Adda, Oulad Bou Saïd, El Haraïria et El Kouaïd.

Les Amamra sont cheurfâ, à part deux douars exclusivement arabes. Pays montagneux, altitude moyenne de 455 mètres, terres d'excellente qualité comprenant toute la vallée de la Menasfa et la plaine des Beni Derguènn jusqu'au Djebel Touila. La partie montagneuse est très boisée, très ravinée, déchiquetée en tous sens. Sources les plus abondantes : Aïnn Hallouf, Aïnn Tolba, Aïnn Gheghis et Aïnn Takoufi. Dans la plaine des Beni Derguènn, puits de Si Mohammed bènn Khadda construit par le génie. En 1869 on comptait 1 .211 habitants.

L'origine des Amamrïïnn remonte à Si Mohammed bènn Khadda qui vint au XVIème siècle de notre ère se fixer au Nord-Ouest des montagnes dites Deroutt ènn Naga (sommet de la bosse de la chamelle). On montre encore aujourd'hui un énorme lentisque qui lui servait de retraite.

المجلة الجزائرية للدراسات التاريخية والقانونية
Algerian Journal of Historical and LegalStudies
الرقم الدولي: I.S.S.N 1025-2437
الرقم الدولي التسلسلي الالكتروني: E.I.S.S.N 6510-2600
المجلد : 11 العدد: 01 - تاريخ النشر: 14 ماي 2026
تاريخ قبيلة العمامرة بمنطقة زمورة ولاية غليزان- الجزائر ص(45 - 80)
جيلالي برواشدي

المطلب الأول: قبيلة العمامرة- زمورة ولاية غليزان.

تعتبر قبيلة العمامرة قبيلة وسط تتمركز في قلب وصلب قبيلة فليتة الكبرى، وهي مركز احداثية وسط تتواصل بها كافة شعوب القبيلة الكبرى لفليتة، نظرا لمركزهم التاريخي، ومركزهم الديني، ومركزهم الجغرافي، ونظرا لسمعتهم الطيبة التي يتمتعون بها تجاه كافة من يعرفهم من الشعوب المجاورة أو البعيدة، ويعرف مركز العمامرة بنقطة وسط فليتة الكبرى التي تبدأ من تليوانت إلى الرحوية إلى الملعب ناحية عمي موسى إلى وادي ارهيو إلى عكرمة الشراقةإلى تليوان، حيث كان لهم كثيرا من الكتاتيب التي كان الكثير من الناس يلجأون إليها،لتعلم اللغة العربية ودراسة القران الكريم، في الناحية الغربية لعرش العمامرة أي ناحية ضريح الوالي الصالح سيدي امحمد بخدة، كما كانت هناك ما يسمى بجامع قربوصة الذي يقع من الناحية الجنوبية لهذه القبيلة، وكان الكثير من الناس يتعلمون فيها مختلف العلوم كالعلوم الدينية واللغة العربية ومشتقاتها، من النحو والصرف، وهذا الجامع هو عبارة عن كهف كبير بمثابة مسجد تقام فيه الصلاة ودارسة الطلبة، كما كان بجوار الجامع عين الطلبة ذات مياه عذبة يستعلمها الطلبة وكافة الناس للاستعمالات اليومية الخاصة بهم، حيث كان سيدي امحمد بخدة حافظا للقران الكريم وتخرج على يد الأستاذ المحترم سيدي معمر بومكحلة رحمه الله برحمته الواسعة واسكنه فسيح جنات الفردوس الأعلى، كما اتجه شرقا لمواصلة الدراسة بالشرق ناحية تونس ومصر، كما كان جده سيدي علي بن يحي الذي تخرج من فاس بعد،[2] دراسته وتدريسه بها لمدة 36ستة وثلاثون سنة كاملة وكان قاضيا في فاس ثم عاد إلى أرض الوطن الجزائري الحبيبة، بعدما قام ضده قضاة وحكام المغرب، كما أن أبناء وأحفاذ سيدي امحمد بخدة، تربوا في مسقط رأسهم وتعلموا القران والتفسير واللغة وأصول الدين وأصبحوا من المشايخ الكبار والعلماء، وأصبحوا يعلمون الناس ويفقهونهم، وحتى اليوم لا زال شبابنا

[2] الدكتور ج برواشدي، تاريخ العمارمرة وتسلسلهم العرقي بمنطقة زمورة، دار القدس العربي، صمن 70إلى 91، سنة 2019م.

المجلة الجزائرية للدراسات التاريخية والقانونية
Algerian Journal of Historical and LegalStudies
الرقم الدولي: I.S.S.N 1025-2437
الرقم الدولي التسلسلي الالكتروني: E.I.S.S.N 6510-2600
المجلد : 11 العدد: 01 - تاريخ النشر: 14 ماي 2026
تاريخ قبيلة العمامرة بمنطقة زمورة ولاية غليزان- الجزائر ص(45 - 80)
جيلالي برواشدي

يحفظ القران ويدرسون ويدرسون العلوم المختلفة، لهذا السبب فالشعوب التي تعرف هذه القبيلة تكن لها الاحترام والتقدير، ناهيك عن جملة الشهداء الذين ضحوا في سبيل الله لتحرير الجزائر من الاستعمار الغاشم، حسب تاريخ أجدادنا رحمهم الله برحمته الواسعة واسكنهم جنات النعيم.[3]

ولم يرضوا بكم الأتراك ولا بحكم فرنسا، وانضموا إلى ثورة الأمير عبدالقادر منذ سنة 1833 حسب التقرير الفرنسي الصادر في 22ابريل سنة 1863م. [4]

الفرع الأول: المساحةالجغرافيا لقبيلة العمامرة.

إن قبيلة العمامرة تبعد بحولي 20 كيلومترًا من مقرّ بلدية الدائرة المختلطة (المسافات تُحسب من دار القايد إلى الحدود). تبلغ مساحتها 9,515 هكتارًا و62 آراً، منها 2,571 هكتارًا و65 آراً من الغابات التابعة للدولة، موزعة على ثلاث مجموعات:

- غابة عين الطلبة: 980 هكتارًا و50 آراً.
- غابة سيدي: 536 هكتارًا (على الضفة اليسرى لوادي المناصفة.
- غابة قربوصة : 1,054 هكتارًا و95 آراً (على الضفة اليمنى لوادي المناصفة.
- يبلغ عدد سكانها 2,360 نسمة حسب إحصاء سنة 1894 (لكل الدواوير)، موزعين على أربعةٍ وثلاثين دوارًا، وهي:

أولاد عبد المؤمن، الحجاج، الشوالقية، أولاد الحاج قدور، الزهارية، البواشريّة، أولاد الروى ، زيان، أولاد سيدي سليمان، أولاد سيدي علي بن خدة، القواليل، أولاد الحاج أحمد، أولاد بن سيدي علي، المعايش، السرارجة، أولاد بن يطو، الملاّك، المواريح، المعايش، العبادة، الخدام، الرواشدية، أولاد سيدي العربي،

[3] الدكتور ج برواشدي، تاريخ العمارمرة وتسلسلهم العرقي بمنطقة زمورة، دار القدس العربي، صمن 70إلى 91، سنة 2019م.
[4] Science du 16 join 1869، le decret du 07 octobre1866 pour être soumise aux opérations prescrites par les SS 1 ET 2DE L'article du sinatus consulte du 22 Avril 1863.

المجلة الجزائرية للدراسات التاريخية والقانونية
Algerian Journal of Historical and LegalStudies
الرقم الدولي: I.S.S.N 1025-2437
الرقم الدولي التسلسلي الالكتروني: E.I.S.S.N 6510-2600
المجلد : 11 العدد: 01 - تاريخ النشر: 14 ماي 2026
تاريخ قبيلة العمامرة بمنطقة زمورة ولاية غليزان- الجزائر ص(45 - 80)
جيلالي برواشدي

القـــــدادرة، أولاد أحمـــــد، الســـــعايدية، الهـــــواورة، أولاد لـــــزرق، أولاد العربـــــي، أولاد محمد، العواشرية، الشوالة، أولاد عدة، أولاد بوسعيد، الحرايرية، *القوايد*.

ينحـــدرالعمامرة مـــن أصـــل الأشـــراف، باســـتثناء دواريـــن اثنـــين همـــا عـــرب خالصـــون. المنطقـــة جبليـــة، بارتفـــاع متوســـط يبلـــغ 455 متـــرًا، وأراضـــيها ذات جـــودة ممتـــازة، وتشـــمل كامـــل وادي المناصـــفة وســـهل بنـــي درقـــين حتـــى جبـــل الطويلـــة. الجـــزء الجبلـــي كثير الغابات، شديد الانجراف، متشقق في جميع الاتجاهات. [5]

أهـــم منـــابع الميـــاه: عـــين الحلـــوف، عـــين الطلبـــة، عـــين غـــاغيس، أو غـــاريس وعـــين تاكوفـــة. فـــي ســـهل بنـــي درقـــين يوجـــد بئـــر ســـيدي محمـــد بـــن خـــدة، شـــيّده مهندســـو الجيش. في سنة 1869 كان عدد السكان 1,211 نسمة.

<u>الفرع الثاني</u>: أصول قبيلة العمارة حسب التقرير الفرنسي المذكور أدناه:

ينحـــدرالعمامرة مـــن أصـــل الشـــرفة وفقـــا للتقريـــر الفرنســـي، يعـــود أصـــل العمـــامرة إلـــى ســـي محمـــد بـــن خـــدة الـــذي جـــاء فـــي أواخرالقـــرن الرابـــع عشـــر (14) المـــيلادي ليســـتقر شـــمال غـــرب الجبـــال المســـماة درروط النقـــة (قمـــة ســـنام الجمـــل). ولا يـــزال النـــاس يُظهرون إلى اليوم عدسة حجرية ضخمة كانت تُستعمل كملجأ له.

<u>ملاحظة:</u>

(أ): نـــوه التقريـــر الفرنســـي باعترافـــه بشخصـــه أن أصـــل العمـــامرة ينحـــدر مـــن أصـــل الشـــرفة، نـــص فـــي التقريـــر الأول الصـــادر عـــن جنـــرالات فرنســـايقول بـــأن العمـــامرة اســـتقروا فـــي هـــذه الـــبلاد فـــي أواخـــر القـــرن الرابـــع عشـــر (14)م، وكـــانوا مـــن الأغنيـــاء، وكانوا من العلماء .

(ب): **والعدســـة الحجريـــة الضـــخمة التـــي كانـــت تســـتعمل كملجـــىء لـــه، هـــي حجـــرة المرفق قديما وحاليا.**[6]

[5] Zemmora- mixte1896 dar C.N. mairin. Instituteur
IA TRIBU DES AMMAMRA ، TRADUCTION EN ARABE تمت الرتجمة باللغة العربية بتاريخ 09 نوفمبر سنة 2025م

[6] Zemmora- mixte1896 dar C.N. mairin. Instituteur
IA TRIBU DES AMMAMRA ، TRADUCTION EN ARABE.

المجلة الجزائرية للدراسات التاريخية والقانونية
Algerian Journal of Historical and LegalStudies
الرقم الدولي: I.S.S.N 1025-2437
الرقم الدولي التسلسلي الالكتروني: E.I.S.S.N 6510-2600
المجلد : 11 العدد: 01 - تاريخ النشر: 14 ماي 2026
تاريخ قبيلة العمامرة بمنطقة زمورة ولاية غليزان- الجزائر ص(45 - 80)
جيلالي برواشدي

الفرع الثالث: الموقع الجغرافي لقبيلة العمارمرة:

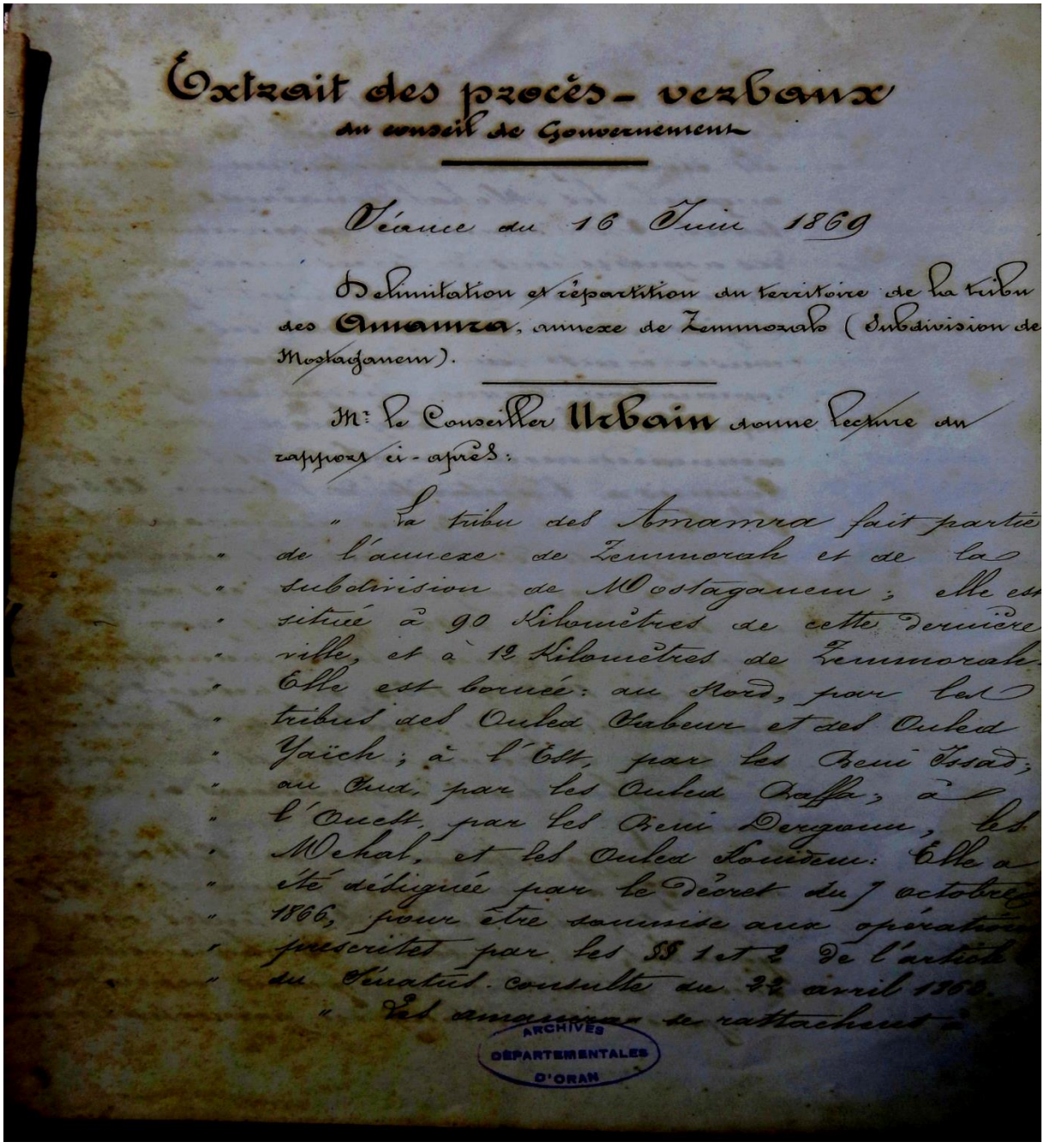

Extrait des procès-verbaux
du conseil de Gouvernement

Séance du 16 Juin 1869

Délimitation et répartition du territoire de la tribu des Amamra, annexe de Zemmorah (Subdivision de Mostaganem).

Mr le Conseiller Urbain donne lecture du rapport ci-après:

" La tribu des Amamra fait partie
" de l'annexe de Zemmorah et de la
" subdivision de Mostaganem; elle est
" située à 90 Kilomètres de cette dernière
" ville, et à 12 Kilomètres de Zemmorah.
" Elle est bornée: au Nord, par les
" tribus des Ouled Sabeur et des Ouled
" Yaïch; à l'Est, par les Beni Issad;
" au Sud, par les Ouled Raffa; à
" l'Ouest, par les Beni Dergoun, les
" Mehal, et les Ouled Kouidem: Elle a
" été désignée par le décret du 7 octobre
" 1866, pour être soumise aux opérations
" prescrites par les §§ 1 et 2 de l'article
" du Sénatus-consulte du 22 avril 1863.
" Les amamra se rattachent à

ARCHIVES DÉPARTEMENTALES D'ORAN

المجلة الجزائرية للدراسات التاريخية والقانونية
Algerian Journal of Historical and LegalStudies
الرقم الدولي: I.S.S.N 1025-2437
الرقم الدولي التسلسلي الالكتروني: E.I.S.S.N 6510-2600
المجلد : 11 العدد: 01 - تاريخ النشر: 14 ماي 2026
تاريخ قبيلة العمامرة بمنطقة زمورة ولاية غليزان- الجزائر ص(45 - 80)
جيلالي برواشدي

7

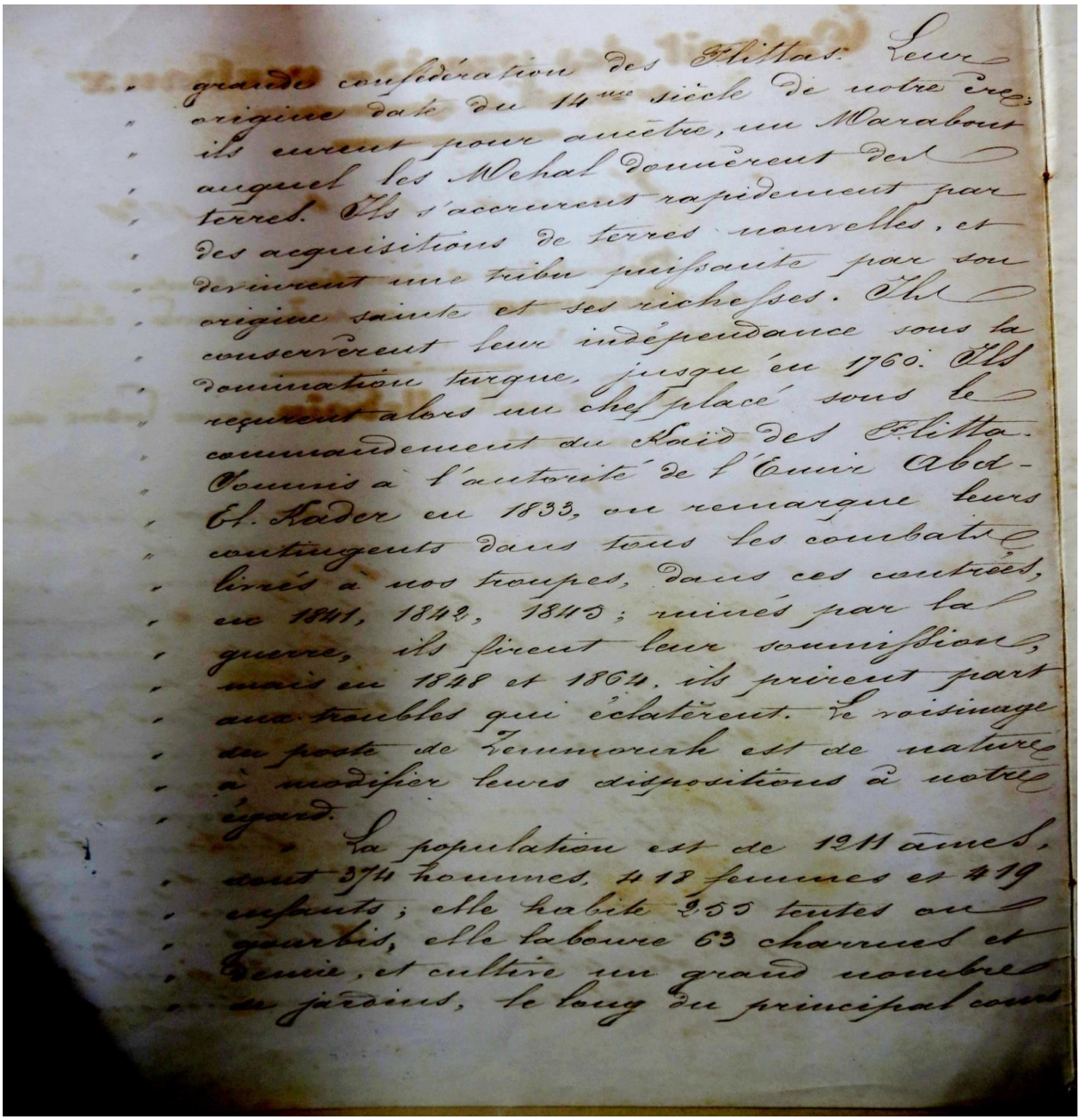

grande confédération des Flittas. Leur
origine date du 14me siècle de notre ère;
ils eurent pour ancêtre, un Marabout
auquel les Mehal donnèrent des
terres. Ils s'accrurent rapidement par
des acquisitions de terres nouvelles, et
devinrent une tribu puissante par son
origine sainte et ses richesses. Ils
conservèrent leur indépendance sous la
domination turque, jusqu'en 1760. Ils
reçurent alors un chef placé sous le
commandement du Kaïd des Flitta.
Soumis à l'autorité de l'Emir Abd-
El-Kader en 1833, on remarque leurs
contingents dans tous les combats
livrés à nos troupes, dans ces contrées,
en 1841, 1842, 1845; ruinés par la
guerre, ils firent leur soumission,
mais en 1848 et 1864, ils prirent part
aux troubles qui éclatèrent. Le voisinage
du poste de Zemmorah est de nature
à modifier leurs dispositions à notre
égard.
La population est de 1211 âmes,
dont 374 hommes, 418 femmes et 419
enfants; elle habite 255 tentes ou
gourbis, elle laboure 63 charrues et
demie, et cultive un grand nombre
de jardins, le long du principal cours

8

[7] Science du 16 juin 1869، le décret du 07 octobre1866 pour être soumise aux opérations prescrites par les SS 1 ET 2DE L'article du sinatus consulte du 22 Avril 1863 ،Archive page 32. . ارشيف متعلق بقسم ادارة مقاطعة وهران

المجلة الجزائرية للدراسات التاريخية والقانونية
Algerian Journal of Historical and LegalStudies
الرقم الدولي: I.S.S.N 1025-2437
الرقم الدولي التسلسلي الالكتروني: E.I.S.S.N 6510-2600
المجلد : 11 العدد: 01 - تاريخ النشر: 14 ماي 2026
تاريخ قبيلة العمامرة بمنطقة زمورة ولاية غليزان- الجزائر ص(45 - 80)
جيلالي برواشدي

حسب التقرير الفرنسي المذكور أعلاه الذي استنبطنا منه الموقع الجغرافي لقبيلة العمامرة الذي درسه التقنيون العسكريون الفرنسيون دراسة هندسية ودققوا فيه ورسموه بموجب قانون، مما نوهوا على أن قبيلة العمامرة التابعة لبلدية زمورة المختلطة: تقع على بعد 90 تسعون كيلو متر من مستغانم، غربا، وتقع على بعد 12 إثنى عشر كيلو متر شرق زمورة، يحدها شمالا أولاد صابر وأولاد يعيش، وشرقا قبيلة بني يسعد، وجنوبا أولاد رافع، وغربا بني درقن، المحال وأولاد قويدر، وأنها مرسمة بمرسوم 07 سبة أكتوبر سنة 1866م، في تاريخنا، لكي توضع ضمن موصوف العمليات المقررة، من طرف المقال أو البند SS 1 و 2 المنصوص عليه في القرار المشيخي المؤرخ في 22 أبريل سنة 1863م.

كان العمامرة منضمين ومرتبطين في اتصال مستمر بقبيلة فليتة الكبيرة، يعود أصلهم الحقيقي إلى القرن الرابع عشر 14 ميلادي وفقا لتاريخنا أي ، **(حسب النظرة التاريخية لفرنسا).**

وحين قدم المحال وسلم الأرض للشيخ امحمد بخدة وعلى اثرها اقام العمامرة وأنشأ مقرا متمثلا في مرفق عام المسمى القبة حفاظا على المقام والشخصية التاريخية والعلمية للشيخ امحمد بخدة، واحتراما وتقديرا له بصفته واليا صالحا.[9] ((كما هو الحال في مقام ضريحه اليوم رحمه الله برحمته الواسعة واسكنه جنات الفردوس الأعلى)).

و يواصل التقرير الفرنسي مقاله: ويصرح فيه بأن عدد سكان العمامرة زاد وارتفع كثيرا من حيث النمو الديمغرافي، وهو الشيء الذي ساعد قبيلة العمامرة على التوسع فاكتسبوا وحازوا وامتلكوا أراض جديدة وذلك بمهاراتهم وثقافاتهم في نفس الوقت، وبسبب تلك المنافع فحولوا أنفسهم إلى تكوين قبيلة قوية ذات أصل مقدس، نسبة لأصلهم الشريف ومشاييخهم وعلمائهم ودينهم الأصيل، ووفرة

[8] Science du 16 juin 1869، le décret du 07 octobre1866 pour être soumise aux opérations prescrites par les SS 1 ET 2 DE L'article du sinatus consulte du 22 Avril 1863 ،Archive page 33.

[9] Science du 16 juin 1869، le décret du 07 octobre1866 pour être soumise aux opérations prescrites par les SS 1 ET 2 DE L'article du sinatus consulte du 22 Avril1863 تمت الترجمة باللغة العربية بتاريخ 09 نوفمبر 2025،

المجلة الجزائرية للدراسات التاريخية والقانونية
Algerian Journal of Historical and LegalStudies
الرقم الدولي: I.S.S.N 1025-2437
الرقم الدولي التسلسلي الالكتروني: E.I.S.S.N 6510-2600
المجلد : 11 العدد: 01 - تاريخ النشر: 14 ماي 2026
تاريخ قبيلة العمامرة بمنطقة زمورة ولاية غليزان- الجزائر ص(45 - 80)
جيلالي برواشدي

ممتلكاتهم القيمة من الفلاحة والمال الذي اكتسبوه من الأرض بعرق جبينهم وتعبهم وعملهم المستمر، أصبحوا وأضحوا من الأغنياء، وكل هذه الشروط التي توفرت فيهم؛صنتهم وساعدتهم على الاحتفاظ باستقلالهم الذاتي، ويقصد بذلك أن العمامرة لم يخضعوا ولم يتأثروا بالوجود التركي، كما كانوا يتخذون قراراتهم في الحياة اليومية من تصرفات مختلة يتعاملون بها بينهم أو بين الأخرين في مجالات مختلفة سواء اقتصادية او زراعية او اجتماعية أو ثقافية أو دينية وفقا لأعرافه وعاداتهم السائدة بينهم والتي عمرت كثيراوطويلا فاتخذوها كعرف حيقيقي وفقا لدينهم الحنيف الاسلامي، ولم تطغوا عليهم أي شيء أخر، كما حصنتهم حياتهم الطبيعية ودينهم من الهيمنة أو السيطرة والنفوذ التركي الأسمى أنذاك، وكان ذلك حتى سنة 1760م.

إذن وبعد رحيل الأتراك عن الجزائر، واستعمرت فرنسا الجزائر واجهها الأمير عبدالقادر بجيشه، حيث انتخبت قبيلة العمامرة وعينت قائدا على رأسها يتصرف وفقا لمبادئها الذي وضع تحت تصرف قيادة قائد فليتة الكبرى، وذلك بموافقة الأمير عبدالقادر في سنة 1833م.

ومن الملاحظ أن كل معارك العمامرة الطارئة و المنوطة بهم التي واجهوا بها فرق فرنسا كانت في سنوات 1841م و 1842م و 1845م والتي تم تدميرها وتحطيمها من طرف المستدمر الفرنسي إثر الحروب الطاحنة التي دارت بين مجاهدي قبيلة العمامرة والجيش الفرنسي في منطقة قربوصة، حيث يقول التقرير انه تم تسليمها لفرقهم بعد ارتعاشهم لاستسلامهم.[10]

((تعقيبنا على أن هذا كلام غير صحيح ومغلوط ومنبوذ، لأن التقرير في كلمته هذه جاء غير مفهوم ((باستعمال كلمة ارتعاشهم لاستسلامهم))، علما أن منطقة قربوصة بالعمامرة منطقة تضارسية معقدة وعرة وصعبة بأحراشها وأشجارها وغاباتها الكثيفة وجبالها ووديانها ووو، لا يمكن خرقها بسوهلة مثلما تدعي فرنسا، وفي هذه الجبال جرت معارك لا تعد ولا تحصى ومعارك

[10] Science du 16 join 1869، le decret du 07 octobre1866 pour être soumise aux opérations prescrites par les SS 1 ET 2 DE L'article du sinatus consulte du 22 Avril1863 تمت الترجمة باللغة العربية بتاريخ 09 نوفمبر 2025،

المجلة الجزائرية للدراسات التاريخية والقانونية
Algerian Journal of Historical and LegalStudies
الرقم الدولي: I.S.S.N 1025-2437
الرقم الدولي التسلسلي الالكتروني: E.I.S.S.N 6510-2600
المجلد : 11 العدد: 01 - تاريخ النشر: 14 ماي 2026
تاريخ قبيلة العمامرة بمنطقة زمورة ولاية غليزان- الجزائر ص(45 - 80)
جيلالي برواشدي

راح ضحيتها واستشهد خلالها مئات أو ألاف الشهداء رحمهم الله برحمته الواسعة واسكنهم جنات الفردوس الأعلى، ولا زالت المقابر تشهد على ذلك لليوم، وهذا دليل قاطع على أن قبيلة رجال ومجاهدي العمامرة لم يستسلموا أبدا للقوات الفرنسية الغاشمة، بل واجهوها الند بالند، لأن هناك من قطعت رأسه من هذه القبيلة وتم نقل جمجمته إلى المتحف الفرنسي لليوم ومنهم المجاهد سي الماحي وغيره من الجزائريين الأحرار، والدليل على ذلك أن فرنسا حاولت بناء عدة مراكز حراسة بتلك المنطقة وتم تدميرها من قبل المجاهدين الأحرار في وضوح النهار وفي سبات الليل الأدلج، وفقدت فرنسا الأمل بتلك المنطقة الاستراتيجية بالعمامرة، بفضل شهداء ومجاهدي أبطال العمامرة وفشلت فشلا ذريعا في كل اعمالها تجاه العمامرة)). [11]

حيث يواصل التقرير الفرنسي الذي ينوه على أن في سنة 1848م وبين 1864م صلى العمامرة ودعوا الله وعزموا بعدما ازعجهم واقلقهم العدو الفرنسي وجيشه، فسطعوا وفجروا المركز العسكري الفرنسي المجاور لمدخل زمورة بعدما نظم وهيأ العمامرة أنفسهم وشنوا هجوما كاسحا على مراكز فرنسا بزمورة، مما ادهش فرنسا وجيشها، حيث يقول التقرير أن العمامرة غيروا طبعهم ومزجهم اتجاهنا أو بالنسبة لنا، ويعلق في ذلك مرة أخرى أن الأمر يتعلق بالخطط العسكرية للعمامرة المتمثلة في جمع قواهم من العتاد والنفس والنفيس من المجاهدين والمقاومين لمواجهة فرنسا. [12]

[11] تعقيبنا الخاص على التقرير الفرنسي بعد فشله في مواجهة العمامرة وعدم تمكنه من بناء مراكز مراقبة عسكرية بمنطقة قربوصة، وبعد هجوم العمامرة على المركز العسكري الفرنسي المجاور لزمورة، وفشله في ذلك، الشيء الذي اربك فرنسا، وتطرق لكلمة أن العمامرة يمزحون بطبعهم.

[12] Science du 16 join 1869، le decret du 07 octobre1866 pour être soumise aux opérations prescrites par les SS 1 ET 2 DE L'article du sinatus consulte du 22 Avril 1863،2025 تمت الترجمة باللغة العربية بتاريخ 09 نوفمبر

المجلة الجزائرية للدراسات التاريخية والقانونية
Algerian Journal of Historical and LegalStudies
الرقم الدولي: I.S.S.N 1025-2437
الرقم الدولي التسلسلي الالكتروني: E.I.S.S.N 6510-2600
المجلد : 11 العدد: 01 - تاريخ النشر: 14 ماي 2026
تاريخ قبيلة العمامرة بمنطقة زمورة ولاية غليزان- الجزائر ص(45 - 80)
جيلالي برواشدي

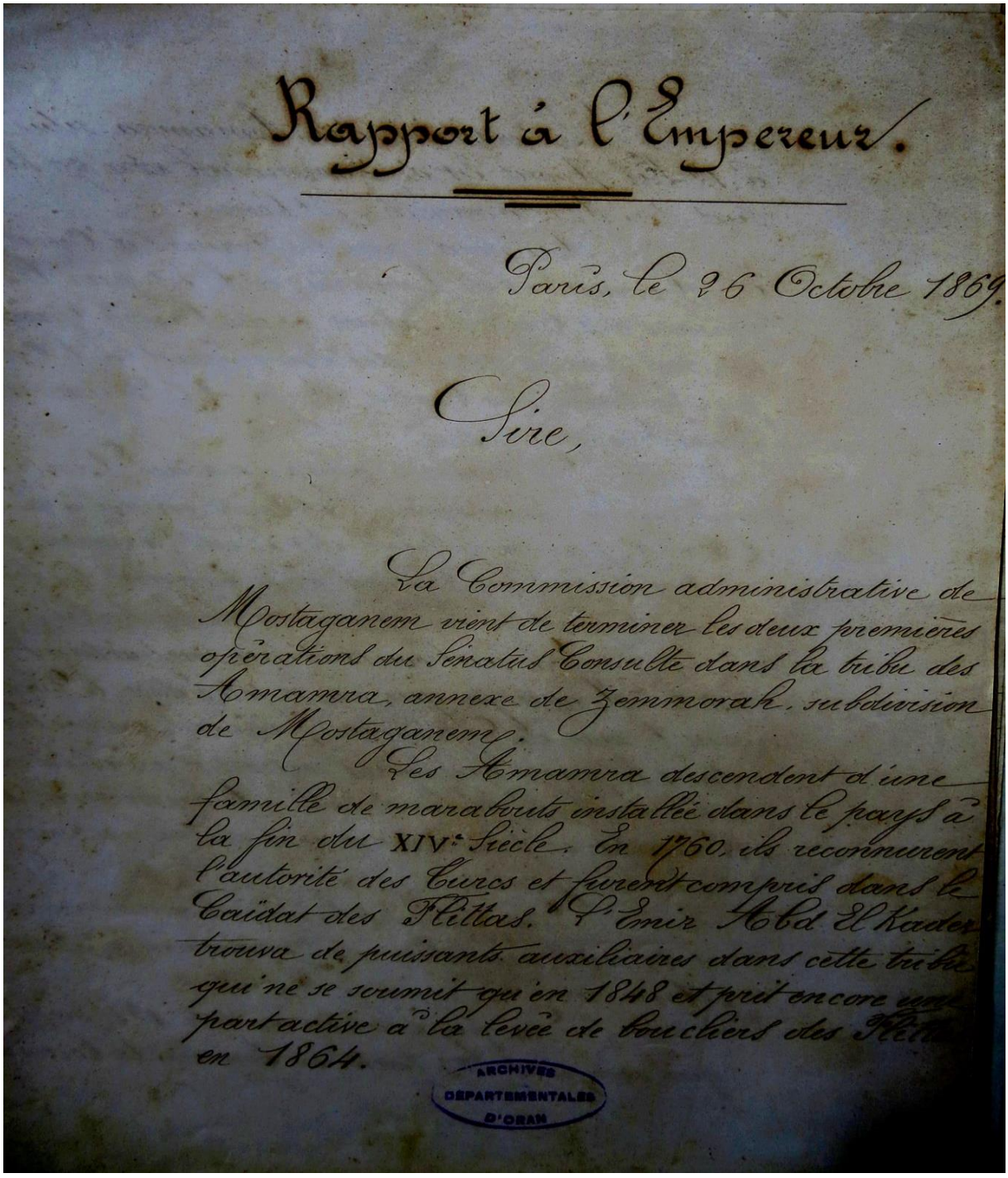

Rapport à l'Empereur.

Paris, le 26 Octobre 1869.

Sire,

La Commission administrative de Mostaganem vient de terminer les deux premières opérations du Sénatus Consulte dans la tribu des Amamra, annexe de Zemmorah, subdivision de Mostaganem.

Les Amamra descendent d'une famille de marabouts installée dans le pays à la fin du XIVe Siècle. En 1760, ils reconnurent l'autorité des Turcs et furent compris dans le Caïdat des Flittas. L'Emir Abd El Kader trouva de puissants auxiliaires dans cette tribu qui ne se soumit qu'en 1848 et prit encore une part active à la levée de boucliers des Flittas en 1864.

ARCHIVES DÉPARTEMENTALES D'ORAN

المجلة الجزائرية للدراسات التاريخية والقانونية
Algerian Journal of Historical and LegalStudies
الرقم الدولي: I.S.S.N 1025-2437
الرقم الدولي التسلسلي الالكتروني: E.I.S.S.N 6510-2600
المجلد : 11 العدد: 01 - تاريخ النشر: 14 ماي 2026
تاريخ قبيلة العمامرة بمنطقة زمورة ولاية غليزان- الجزائر ص(45 - 80)
جيلالي برواشدي

المطلب الثاني: دور اللجنة الادارية بتعيين أرض العمامرة وفقا للقرار المشيخي الصادر في سنة 21863م.

تقرير الى الإميرارطور.

إقـــرأ

إن اللجنة الإدارية التابعة لولاية مستغانم أتت لتكملة العمليتين الاوليتين المتعلقة بالقرار المشيخي، في قبيلة العمامرة التابعة لزمورة المختلطةن تحت غدارة مستغانم.

ينحدر العمامرة من عائلة المرابطين(الأشراف)، استقرت في البلاد منذ أواخر القرن الرابع عشر (14)، وفي سنة 1760 عرفوا الحكم التركي، وانضموا إلى قيادة فليتة، الأمير عبدالقادر وجد قوة فعالة وقوية مساندة له من طرف قبيلة العمامرة، التي لم تنتهي ولم تتراخى ولم تنقضي ولم تسقط حتى سنة 1848م، ثم تزعموا قيادة فليتة في سنة 1864، بواسطة التنسيق والتواصل المستمر مع قبائل فليتة برمتها.[13]

التقرير الفرنسي الذي يقر بذلك المذكور أعلاه.

ملاحظة:

ويقر التقرير الفرنسي وينفي وينقض ما قاله في تقريره السابق الذكر ويقول أن قبيلة العمامرة لم تستسلم ولم تنقض ولم تتراخ ولم تسقط حتى سنة 1848م ثم جمعت قبيلة فليتة الكبيررة من جديد وتزعمت قيادتها بواسطة التنسيق المتواصل بفليتة برمتها في سنة 1864م لمقارعتها من طرف العمامرة وفليتة برمتها وفقا لتقريرها المنوه لذلك.

[13] التقرير الفرنسي الصادر في 26 أكتوبر سنة 1869 بباريس ، المترجم باللغة العربية بتاريخ 09 نوفمبر 2025م.

المجلة الجزائرية للدراسات التاريخية والقانونية
Algerian Journal of Historical and LegalStudies
الرقم الدولي: I.S.S.N 1025-2437
الرقم الدولي التسلسلي الالكتروني: E.I.S.S.N 6510-2600
المجلد : 11 العدد: 01 - تاريخ النشر: 14 ماي 2026
تاريخ قبيلة العمامرة بمنطقة زمورة ولاية غليزان- الجزائر ص(45 - 80)
جيلالي برواشدي

كما يمكننا اثراء رأينا بالقول هنا نشير إلى أن فرنسا يمكن جدا أنها اعتمدت على الأرشيف القديم الجزائري الذي احتظنته تركيا أي الأتراك حين دخلوا الجزائر وعاشوا بها أكثر من ثلاث مائة سنة 300سنة.

الفرع الأول: اصول العمامرة.

الملاحظة الأولى: إذا عدنا لأصالة التاريخ الحقيقي لأجداد العمامرة المنحدرين من امحمد بخدة بن راشد بن علي بن يحي وأجدادهم، نجد أن أول جد جاء من المشرق العربي إلى المغرب العربي أي إلى الجزائر هوسيدي عبدالرحمان في أواخر القرن 6 السادس هجري حسب التاريخ، الذي انتقل من مكة المكرمة إلى الجزائر مباشرة وخلف عدة أولاد منهم عبدالقوي الحسيني واخوانه، كما توفي أب سيدي عبدالرحمان اسمه ادريس بالمدينة المنورة ودفن بها، وتوفي أب ادريس المسمى موسى المحدث بمصر ودفن بها، وأجدادهم مدوفونين في الشام منها العراق وسوريا وفي المشرق العربي رحمهم الله تعالى برحمته الواسعة واسكنمه فسيح جنات الفردوس الأعلى.[14]

الملاحظة الثانية: (علما أن هناك تشابه كبير فيما يخص موضوع تسليم المحال الارض لسيدي امحمد بخدة والقصة المتداولة بين شعب المنطقة، المتمثلة في جف الأبار التي كان يسقى منها قوم المحال أنذاك بسبب اعتداءهم على خادمة سيدي امحمد بخدة لما ارسلها للسقي مستعملة (القربة) وقاموا بضربها ورموا قربتها في البئر، ولما رأها الشيخ امحمد بخدة غضب غضبا شديدا فدعى الله، وفجأة أغارت الأبار وجفت مما أجبر المحال على الرحيل بعيدا عن المنطقة تاركين الأرض للشيخ امحمد بخدة). قمنا بالمقارنة بين تداول القصة ومقالات التدوين الفرنسي المذكور أعلاه واستنتجنا ما سطرناه أعلاه بعد التمحيص والتحقيق في موضوع الحال التاريخي، بكل حرية وموضوعية.[15]

الفرع الثاني:الموقع الحديث لقبيلة العمارة:

[14] أنظر كتاب تاريخ العمامرة وتسلسلهم العرقي بمنطقة زمورة (الجزء الأول)

[15] الدكتور ج برواشدي، كتاب تاريخ العمامرة وتسلسلهم العرقي بمنطقة زمورة (الجزء الأول) دار القدس العربين ردمك3-138-66-9947- 978، الإيداع القانوني، مارس سنة 2019 الصفحة 94، 95 سنة 2019.

المجلة الجزائرية للدراسات التاريخية والقانونية
Algerian Journal of Historical and LegalStudies
الرقم الدولي: I.S.S.N 1025-2437
الرقم الدولي التسلسلي الالكتروني: E.I.S.S.N 6510-2600
المجلد : 11 العدد: 01 - تاريخ النشر: 14 ماي 2026
تاريخ قبيلة العمامرة بمنطقة زمورة ولاية غليزان- الجزائر ص(45 - 80)
جيلالي برواشدي

تقع قبيلة العمامرة في نفس الأرض التي سلمها المحال للولي الثالح سيدي امحمد بخدة في القرن الرابع عشر 14، شرق بلدية زمورة ولاية غليزان على بعد 15 خمسة عشر كيلومتر، يحتوي عرش العمامرة على حوالي أكثر من 36 ستة وثلالثون دوارا، وقد أعددتهم فرنسا في تقريرها منهم 34 اربعة وثلالثين أشراف و 2 اثنين عرب أصيليين، يحده غربا بلدية زمورة، وجنوبا بني يسعد، ومنداس ويحده شرقا أولاد صابر وأولاد يعيش، ويحده شرق شمالبلدية الحمادنة، ويحده شمالا بلدية بني درقن،

الفرع الثالث: أحوال العمامرة الاجتماعية والاقتصادية وفرض الضرائب الفرنسية عليها.

المجلة الجزائرية للدراسات التاريخية والقانونية
Algerian Journal of Historical and LegalStudies
الرقم الدولي: I.S.S.N 1025-2437
الرقم الدولي التسلسلي الالكتروني: E.I.S.S.N 6510-2600
المجلد : 11 العدد: 01 - تاريخ النشر: 14 ماي 2026

تاريخ قبيلة العمامرة بمنطقة زمورة ولاية غليزان- الجزائر ص(45 - 80)

جيلالي برواشدي

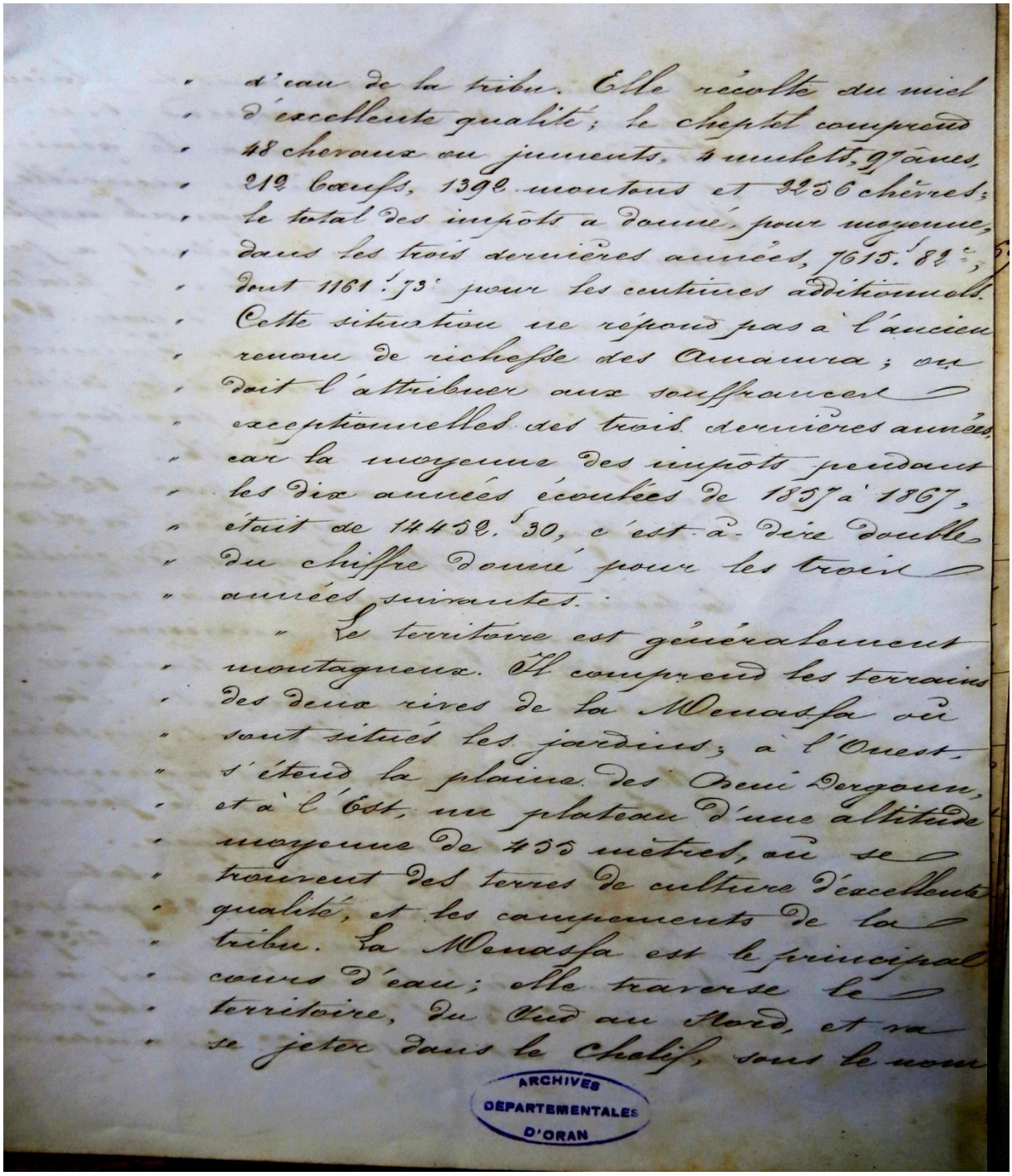

d'eau de la tribu. Elle récolte du miel
d'excellente qualité; le cheptel comprend
48 chevaux ou juments, 4 mulets, 97 ânes,
212 bœufs, 1390 moutons et 2256 chèvres;
le total des impôts a donné, pour moyenne,
dans les trois dernières années, 7615.f 89c;
dont 1161.f 73c pour les centimes additionnels.
Cette situation ne répond pas à l'ancien
renom de richesse des Ouaoura; on
doit l'attribuer aux souffrances
exceptionnelles des trois dernières années,
car la moyenne des impôts pendant
les dix années écoulées de 1857 à 1867,
était de 14452.f 30, c'est-à-dire double
du chiffre donné pour les trois
années suivantes.

Le territoire est généralement
montagneux. Il comprend les terrains
des deux rives de la Menasfa où
sont situés les jardins; à l'Ouest
s'étend la plaine des Beni Dergoun,
et à l'Est, un plateau d'une altitude
moyenne de 455 mètres, où se
trouvent des terres de culture d'excellente
qualité, et les campements de la
tribu. La Menasfa est le principal
cours d'eau; elle traverse le
territoire, du Sud au Nord, et va
se jeter dans le Chelif, sous le nom

ARCHIVES DÉPARTEMENTALES D'ORAN

المجلة الجزائرية للدراسات التاريخية والقانونية
Algerian Journal of Historical and LegalStudies
الرقم الدولي: I.S.S.N 1025-2437
الرقم الدولي التسلسلي الالكتروني: E.I.S.S.N 6510-2600
المجلد : 11 العدد: 01 - تاريخ النشر: 14 ماي 2026
تاريخ قبيلة العمامرة بمنطقة زمورة ولاية غليزان- الجزائر ص(45 - 80)
جيلالي برواشدي

وتمت ترجمة هذه الصفحة التقريرية الفرنسية التابعة لما قبلها باللغة العربية كما يلي: إن مياه قبيلة العمامرة عذبة، ذات مصدر محصول عسلي يمتاز بنوعية رفيعة، ويكسب العمامرة قطيع وماشية بلغ ثمانية واربعون 48 حصانأو جملن أربعة 4 بغال، سبعة وتسعون حمار، مائتين وتسعة عشر 219 ثور، ألف وثلاثة مائة واثنانين وتسعين 1392 رأس غنم، و ألفين ومائتين وستة وخمسين 2256 رأس ماعز، وكان ناتج الضريبة التي فرضتها فرنسا على قبيلة العمامرة تدفع لفرنسا، تقاس بالمتوسط خلال السنوات الثلاث الأخيرة المقدرة ب سبعة ألاف وست مائة و خمسة عشر فرنك فرنسي واثنين وثمانين سنتيما 7615فرنك فرنسي، و 82 سنتيما، بما فيها زيادة ذات قيمة حصص اضافية تقديرها 1161.73 فرنك فرنسي، ألف ومائة وواحد وستين فرن فرنسي و ثلاثة وسبعين سنتيما، وهذه القيمة زائدة عن المبلغ الأصلي.

إن هذه الحالة الضريبية لم يسبق لها أن طبقت من قبل، ولم تستجب إلى السمعة الطيبة لأغنياء العمامرة من قبل، كما كان يجب تعيين دور أمان واحد، وهذا ما أدى إلى أزمة العمامرة، وبهذه المحنة التي أسقطتهم في مأزق الضريبة.

وبصفة استثنائية قياسا لثلاث سنوات الأخيرة لأن الضريبة المتوسطة خلال السنوات العشرة 10 التي انقضت أي انتهت ومرت بداية من سنة م1857 إلى سنة 1867م كانت الضريبة مقدرة بمبلغ 14452.30 فرنك فرنسي أربعة عشرة ألف وأربعمائة واثنين وخمسين فرنك فرنسي و ثلاثون سنتيما، ويعني تفسير ذلك أن ضعف الأرقام المعطاة لثلاث 3 سنوات قادمة مستقبلية.[16]

عموما أن نطاق اقليم المنطقة ذو طبيعة جبلية، الذي يشمل الأراضي

منها: اثنان 2 من مجرى طبيعي واسع من المياه العذبة الذي يتدفق من نهر مناصفة، أينما تقع البساتين النباتية ناحية الغرب التي تمتد كاملة إلى بني درقن ، ومن الشرق تمتد أرض واسعة ذات هضبة عالية مرتفعة، متوسطة

[16] ترجمة الصفحة 34 مت التقرير الفرنسي المذكورة أعلاه، وتمت الترجمة بتاريخ 18 نوفمبر سنة 2025م.

المجلة الجزائرية للدراسات التاريخية والقانونية
Algerian Journal of Historical and LegalStudies
الرقم الدولي: I.S.S.N 1025-2437
الرقم الدولي التسلسلي الالكتروني: E.I.S.S.N 6510-2600
المجلد : 11 العدد: 01 - تاريخ النشر: 14 ماي 2026
تاريخ قبيلة العمامرة بمنطقة زمورة ولاية غليزان- الجزائر ص(45 - 80)
جيلالي برواشدي

ذات ارتفاع 455 أربع مـاة وخمسة وخمسين متر، حيثما توجد الأراضي الفلاحية ذات نوعية رفيعة وجيدة وممتازة، وهذا ما يجعل الشيء يكمل الأخر، مما يؤدي إلى ترقية قبيلة العمامرة إلى الأفضل ، وأن وادي مناصفة هو المنبع الرئيسي للمياه الذي يقطع ويمر نحو اقليم الجنوب والشمال الذي يضاف ويصب في وادي الشلف تحت اسم جديوية.[17]

وقد تلقينا في السهل أبارا تعود لسي محمد بن خدة مبنية ومهندسة بموهبة فنية، وكثيرا من الحفر الكبيرة المملوءة بمياه الأمطار حيث تتجمع تلك المياه،أي وجدوا جمع ((ماجن))، يستعمل لسقي الحيوانات واستعمالات مختلفة للمياه، وكذلك نشير إلى وجود عدة عيون تنبع منها المياه والتي تقع كلها على مسافة قريبة من وادي مناصفة، حيث أن الهضبة الأرضية المرتفعة عن سطح الأرض جافة لن ترويها المياه، وأن الطريق تسوق من زمورة إلى عمي موسى مرورا بقبيلة العمامرة .

المطلب الثالث: تعيين حدود قبيلة العمامرة.

وتمت عملية تعيين حدود إقليم منطقة العمامرة بصعوبة، وقد لوحظ أن محيط المسافة الإجمالية المقدرة ب ستة وثمانين 86 علامة حدود أو محطة حدود، عانقة أو محتفظة بمساحة تبلغ تسعة ألاف وخمس مائة وأربعة عشرة هكتار واثنين وثمانين أر، 9514هكتار و 82 أر.[18]

[17] ترجمة الصفحة 34 مت التقرير الفرنسي المذكورة أعلاه، وتمت الترجمة بتاريخ 18 نوفمبر سنة 2025م

[18] Science du 16 join 1869، le decret du 07 octobre1866 pour être soumise aux opérations prescrites par les SS 1 ET 2 DE L'article du sinatus consulte du 22 Avril 1863 ،Archive pqge 34.

المجلة الجزائرية للدراسات التاريخية والقانونية
Algerian Journal of Historical and LegalStudies
الرقم الدولي: I.S.S.N 1025-2437
الرقم الدولي التسلسلي الالكتروني: E.I.S.S.N 6510-2600
المجلد : 11 العدد: 01 - تاريخ النشر: 14 ماي 2026
تاريخ قبيلة العمامرة بمنطقة زمورة ولاية غليزان- الجزائر ص(45 - 80)
جيلالي برواشدي

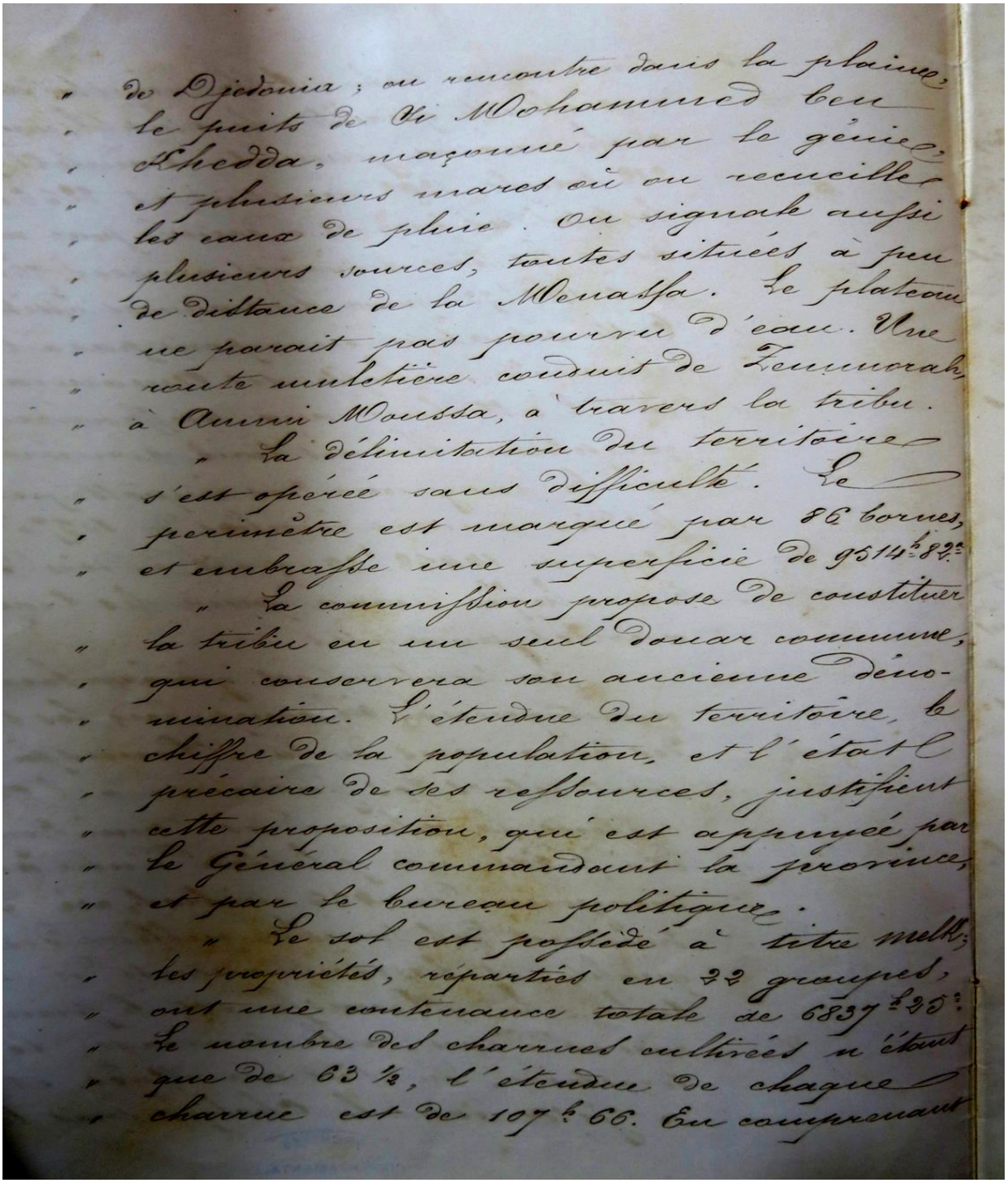

de Djedouia ; on rencontre dans la plaine, le puits de Si Mohammed ben Khedda, maçonné par le génie, et plusieurs mares où on recueille les eaux de pluie. On signale aussi plusieurs sources, toutes situées à peu de distance de la Menabba. Le plateau ne paraît pas pourvu d'eau. Une route muletière conduit de Zemmorah à Aumri Moussa, à travers la tribu.

La délimitation du territoire s'est opérée sans difficulté. Le périmètre est marqué par 86 bornes, et embrasse une superficie de 9514h 82a.

La commission propose de constituer la tribu en un seul douar commune, qui conservera son ancienne dénomination. L'étendue du territoire, le chiffre de la population, et l'état précaire de ses ressources, justifient cette proposition, qui est approuvée par le Général commandant la province, et par le bureau politique.

Le sol est possédé à titre melk; les propriétés, réparties en 22 groupes, ont une contenance totale de 6837h 25a. Le nombre des charrues cultivées n'étant que de 63 ½, l'étendue de chaque charrue est de 107h 66. En comprenant

المجلة الجزائرية للدراسات التاريخية والقانونية
Algerian Journal of Historical and LegalStudies
الرقم الدولي: I.S.S.N 1025-2437
الرقم الدولي التسلسلي الالكتروني: E.I.S.S.N 6510-2600
المجلد : 11 العدد: 01 - تاريخ النشر: 14 ماي 2026
تاريخ قبيلة العمامرة بمنطقة زمورة ولاية غليزان- الجزائر ص(45 - 80)
جيلالي برواشدي

ملاحظة: يوجد خمسة أبار في منطقة سيدي امحمد بخدة قديمة، مبنية من الداخل بنوع من اللوح أو الخشب يسمى **القيطن** يبقى مدى الحياة لا يفسد من الماء، واكتش ذلك في سنة 2005م لما قام العمامرة بتنظيف الأبار كما وجدوا قربة سيدي امحمد بخدة التي راماها رعاة المحال في البئر لما بعث خادمته للقسي، حيث استغربوها واستوحشوها فضربوها ضربا مبرحا، فدى سيدي امحمد بخدة الله فأغار الماء، مما أدى إلى رحيلهم وترك الأرض لسيدي امحمد بخدة.[19]

الفرع الأول: تأسيس قبيلة العمامرة على أساس ممتلكاتها الخاصة والعامة.

بمقتضى مشروع المرسوم المتعلق بإحدى تعيين وتحديد الحدود، دستور أخر على أن دوار واحد بمنطقة قبيلة العمامرة التابعة لزمورة للجهة الإدارية لمستغانم.[20]

واقترحت اللجنة على تأسيس القبيلة بمثابة دوار واحد أي العمامرة دوار واحد) نشأ على أساس بلدية، التي ستحتفظ على تسميتها القديمة امتدادا للإقليم ، وأن عدد سكان العمامرة ووضعهم السكاني هش وغير مستقر من حيث مصادر ثروات احتياجاتها، وهذا السبب يبرر ويسوغ ويثبت هذا الاقتراح الذي ضغط به الجنرال (اللواء) قائد المقاطعة وكذلك تم الضغط من طرف المكتب السياسي.

الفرع الثاني: تعيين الحقوق العيبنية للعمامرة منها الممتلكات الخاصة.

إن التربة ممسوسة ومملوكة بعنوان (ملك) والخصائص والممتلكات مقسمة وموزعة إلى 22 اثنين وعشرين فريق أو مجموعة لهم سعة ومحتوى مادي ذو نتيجة 6837 هكتار و25 أر، وعدد المحاريث المزروعة متدهورة ماعدا 63.5 خاصة لكل حرث و 107هكتار و 66 أر.[21]

---

[19] أنظر الجزء الأول من تاريخ العمامرة وتسلسلهم العرقي بمنطقة زمورة، دار القدس العربي، وهران، ص 94،95، سنة 2019،**(ملاحظة)**

[20] Science du 16 juin 1869، le décret du 07 octobre1866 pour être soumise aux opérations prescrites par les SS 1 ET 2 DE L'article du sinatus consulte du 22 Avril 1863 ،Archive page 38 تمت الترجمة بتاريخ 01 ديسمبر سنة 2025م

[21] Science du 16 juin 1869، le décret du 07 octobre1866 pour être soumise aux opérations prescrites par les SS 1 ET 2 DE L'article du sinatus consulte du 22 Avril 1863 ،Archive page 35 تمت الترجمة بتاريخ 18 نوفمبر سنة 2025م

المجلة الجزائرية للدراسات التاريخية والقانونية
Algerian Journal of Historical and LegalStudies
الرقم الدولي: I.S.S.N 1025-2437
الرقم الدولي التسلسلي الالكتروني: E.I.S.S.N 6510-2600
المجلد : 11 العدد: 01 - تاريخ النشر: 14 ماي 2026
تاريخ قبيلة العمامرة بمنطقة زمورة ولاية غليزان- الجزائر ص(45 - 80)
جيلالي برواشدي

ملاحظـــة: لمـــاذا تـــم الاقتـــراح مـــن طـــرف اللجنـــة وبضـــغط مـــن طـــرف جنيـــرال الاقلـــيم ومن طرف المكتب السياسي؟؟؟؟؟؟؟؟ الاجابة لكم...؟؟؟

المجلة الجزائرية للدراسات التاريخية والقانونية
Algerian Journal of Historical and LegalStudies
الرقم الدولي: I.S.S.N 1025-2437
الرقم الدولي التسلسلي الالكتروني: E.I.S.S.N 6510-2600
المجلد : 11 العدد: 01 - تاريخ النشر: 14 ماي 2026
تاريخ قبيلة العمامرة بمنطقة زمورة ولاية غليزان- الجزائر ص(45 - 80)
جيلالي برواشدي

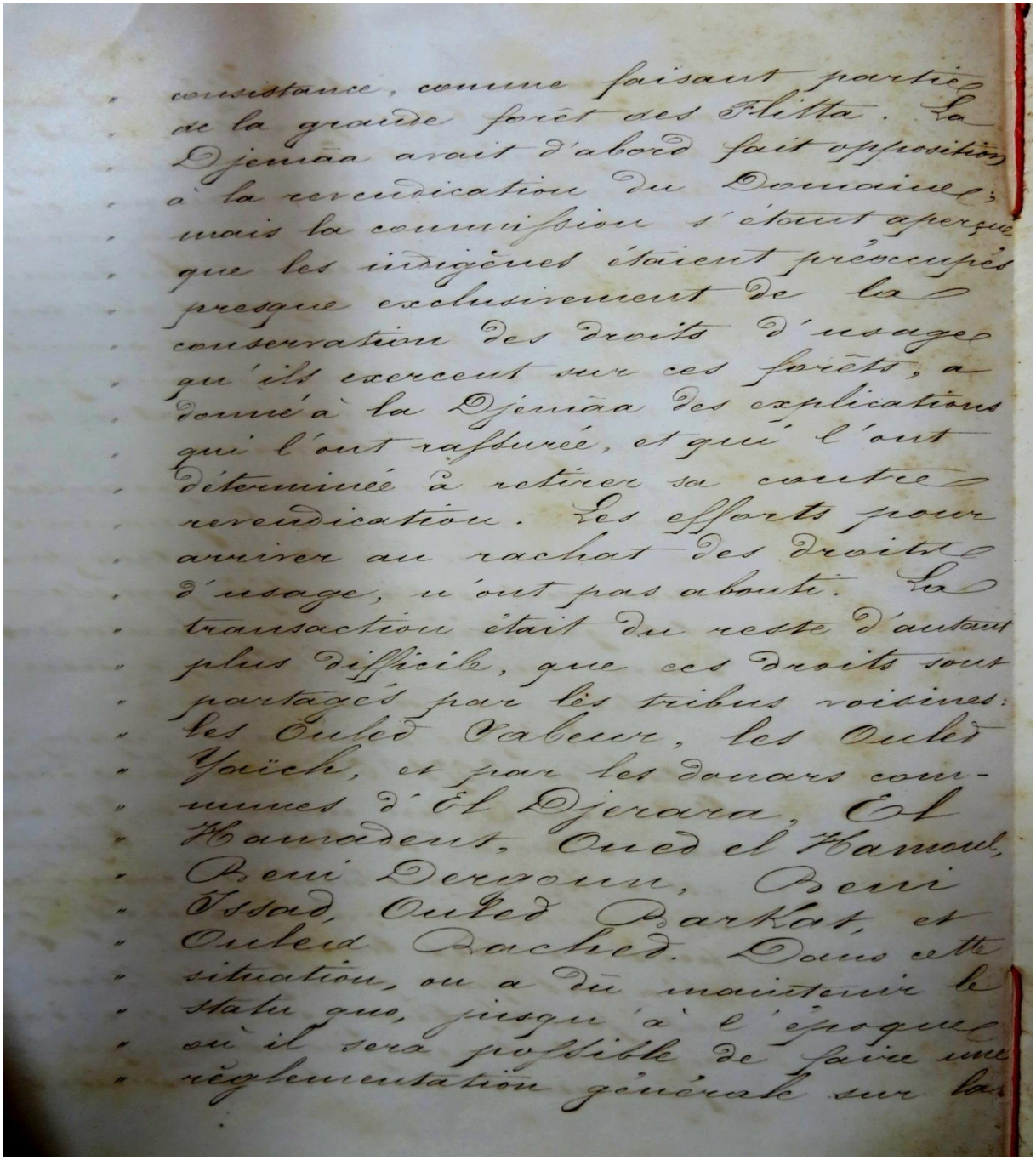

consistance, comme faisant partie de la grande forêt des Flitta. La Djemaa avait d'abord fait opposition à la revendication du Domaine; mais la commission s'étant aperçue que les indigènes étaient préoccupés presque exclusivement de la conservation des droits d'usage qu'ils exercent sur ces forêts, a donné à la Djemaa des explications qui l'ont rassurée, et qui l'ont déterminée à retirer sa contre revendication. Les efforts pour arriver au rachat des droits d'usage, n'ont pas abouti. La transaction était du reste d'autant plus difficile, que ces droits sont partagés par les tribus voisines: les Ouled Zabeur, les Ouled Youcef, et par les douars communes d'El Djerara, El Hamadent, Oued el Hamam, Beni Derroun, Beni Issad, Ouled Barkat, et Ouled Rached. Dans cette situation, on a dû maintenir le statu quo, jusqu'à l'époque où il sera profitable de faire une réglementation générale sur les

المجلة الجزائرية للدراسات التاريخية والقانونية
Algerian Journal of Historical and LegalStudies
الرقم الدولي: I.S.S.N 1025-2437
الرقم الدولي التسلسلي الالكتروني: E.I.S.S.N 6510-2600
المجلد : 11 العدد: 01 - تاريخ النشر: 14 ماي 2026
تاريخ قبيلة العمامرة بمنطقة زمورة ولاية غليزان- الجزائر ص(45 - 80)
جيلالي برواشدي

مفهمة ومدركة وثابتة، ومتماسكة مثل فعال حفلات أو أطراف غابة فليتة الكبيرة، الجمعة كانت في المقام الأول في المطالبة بمعارضة هذا المجال، لكن اللجنة الإدارية لاحظت ورأت أن السكان الأصليين للمنطقة قلقون ومنشغلون تقريبا حصريا بخصوص المحافظة على حقوقهم العينية، التي تستخدم أو تستعمل على مستوى غاباتهم، حيث قدمت اللجنة شروحات للجمعة التي تضمن لهم، والتي تطمئنهم من الذي حدد ذلك باتخاذ قرار حاسم يجب ازالته في المقابل بواسطة المطالبة.

الجهود المبذولة للولوج أو الوصول إلى استفادة الحقوق العينية التي لم تنجح، وأن المعاملة أو التصرف بالاتفاقية بقيت باختصار أكثر صعوبة كالحقوق التي وزعت من قبل أو من طرف القبائل المجاورة ، كأولاد صابر،أولاد يعيش، ومن طرف دواوير بلديات الجرارة، أو الحمادنة، وادي الحامول، بني درقن، بني يسعد، أولاد بركات، وأولاد راشد.

في هذه الحالة أو استمرارية الوضع الراهن القائم إلى ذلك العهد أو الوقت، الذي سيكون للتسوية العامةعلى المادة، وأن حقوق كل شخص خصصت وحجزت في قانون التقسيم.[22]

[22] Science du 16 juin 1869، le décret du 07 octobre1866 pour être soumise aux opérations prescrites par les SS 1 ET 2 DE L'article du sinatus consulte du 22 Avril 1863، Archive page 36، تمت الترجمة بتاريخ 24 نوفمبر سنة 2025م

المجلة الجزائرية للدراسات التاريخية والقانونية
Algerian Journal of Historical and LegalStudies
الرقم الدولي: I.S.S.N 1025-2437
الرقم الدولي التسلسلي الالكتروني: E.I.S.S.N 6510-2600
المجلد : 11 العدد: 01 - تاريخ النشر: 14 ماي 2026
تاريخ قبيلة العمامرة بمنطقة زمورة ولاية غليزان- الجزائر ص(45 - 80)
جيلالي برواشدي

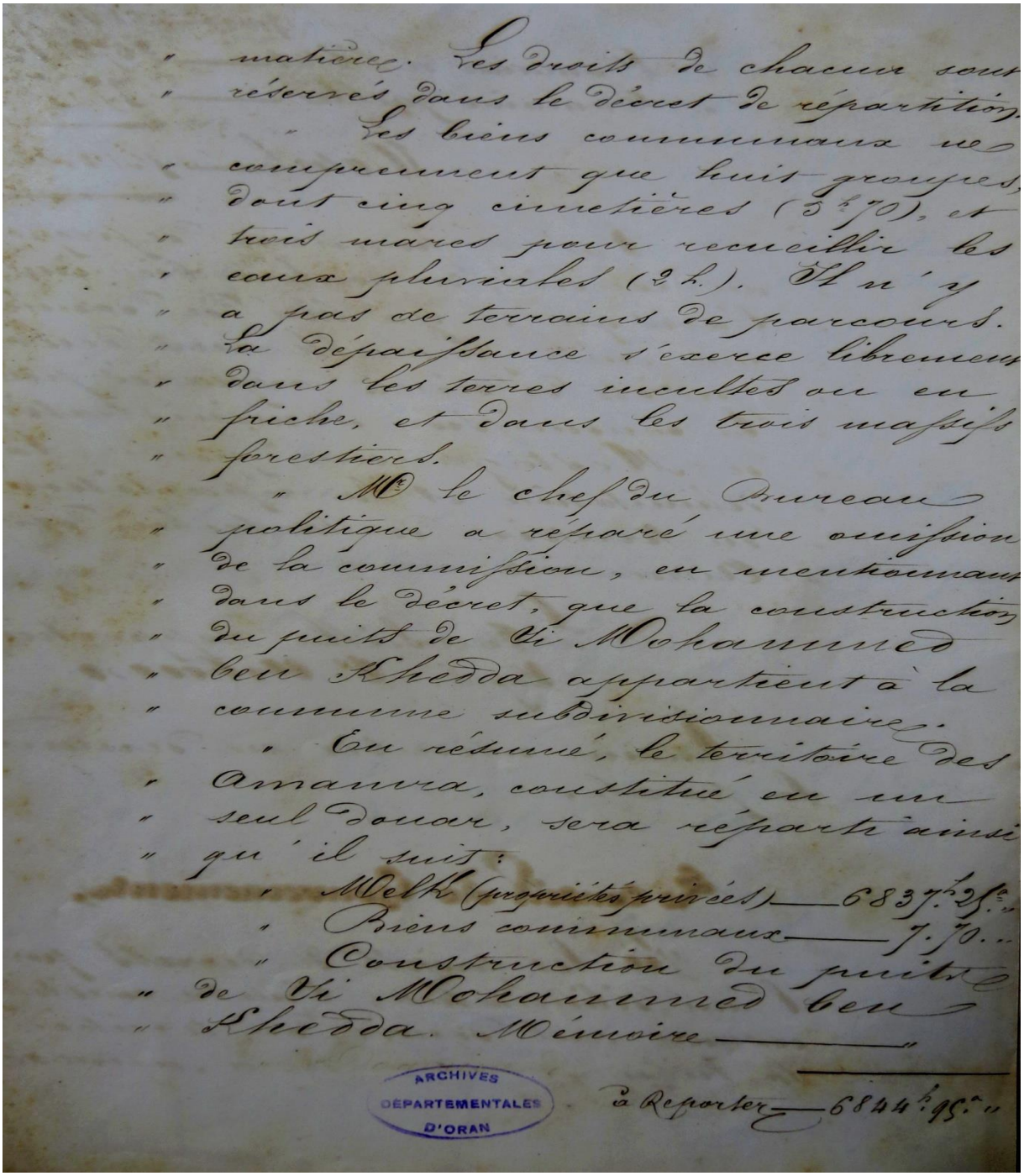

matière. Les droits de chacun sont
réservés dans le décret de répartition.
Les biens communaux ne
comprennent que huit groupes,
dont cinq cimetières (5 h. 70), et
trois mares pour recueillir les
eaux pluviales (2 h.). Il n'y
a pas de terrains de parcours.
La dépaissance s'exerce librement
dans les terres incultes ou en
friche, et dans les trois massifs
forestiers.
M. le chef du Bureau
politique a réparé une omission
de la commission, en mentionnant
dans le décret, que la construction
du puits de Si Mohammed
ben Khedda appartient à la
commune subdivisionnaire.
En résumé, le territoire des
Amanna, constitué en un
seul douar, sera réparti ainsi
qu'il suit :
Melk (propriétés privées) — 6837 h. 25 c.
Biens communaux — 7. 70..
Construction du puits
de Si Mohammed ben
Khedda. Mémoire — "

ARCHIVES DÉPARTEMENTALES D'ORAN

à Reporter — 6844 h. 95 c. "

المجلة الجزائرية للدراسات التاريخية والقانونية
Algerian Journal of Historical and LegalStudies
الرقم الدولي: I.S.S.N 1025-2437
الرقم الدولي التسلسلي الالكتروني: E.I.S.S.N 6510-2600
المجلد : 11 العدد: 01 - تاريخ النشر: 14 ماي 2026
تاريخ قبيلة العمامرة بمنطقة زمورة ولاية غليزان- الجزائر ص(45 - 80)
جيلالي برواشدي

الفرع الثالث: تعيين الممتلكات العامة للعمامرة.

وأن الممتلكات المشتركة لم تبلغ سوى 8 ثمانية فرق بما فيها 5 خمسة مقابر، التي بلغت مساحتها(5)خمسة هكتارات و70 سبعون أر، و(3) ثلاث برك مائية أو مستنقعات مائية، ((ماجن))وذلك لجمع أو تحصيل المياه الجوفية أو المياه الشتوية المطرية، التي بلغت مساحتها (2) هكتارين، حيث لا يوجد ساحات مخصصة لتدريب رياضة خاصة أو مخصصة، ويمارس الرعي بكل حرية في الأراض غير المزروعة أو غير المستغلة، كما يمارس الرعي في (3) ثلاث كتل غابية كبيرة ذات أشجار كثيرة.

السيد رئيس المكتب السياسي رمم وأصلح ما اغفلته وأهملته اللجنة الادارية التي تقع تحت الوحدة العسكرية، وأشار كما ذكر في القانون أو المرسوم بأن بناء أبار سي محمد بن خدة تخصص انتماءها للوحدة الادارية التي تقع تحت مستوى الدائرة التي تعتبر اداريا تابعة لوحدة عسكرية فرنسية.

وبالنتيجة نلخص أو نخلص إلى أن أرض العمامرة تشكل أو تكون دوار واحد كذلك والذي سيوزع إلى ما يلي:

ملك ((ممتلكات خاصة مقدرة ب 6837 هكتار و 25 أر)).

ممتلكات (7 هكتار. 70 أر).

بناء أبار سي محمد بن خدة ((الذي يبقى في الذاكرة)) ويقصد بها القدرة على تخزين المعلومات واسترجاعها..أي سي محمد بن خدة ذاكرة لا تمحى أبدا.

مراسلة إلى الصحف، ((6844 هكتار و 95 أر)). [23]

[23] Science du 16 juin 1869، le décret du 07 octobre1866 pour être soumise aux opérations prescrites par les SS 1 ET 2 DE L'article du sinatus consulte du 22 Avril 1863، Archive page 37، تمت الترجمة بتاريخ 24 نوفمبر سنة 2025م

المجلة الجزائرية للدراسات التاريخية والقانونية
Algerian Journal of Historical and LegalStudies
الرقم الدولي: I.S.S.N 1025-2437
الرقم الدولي التسلسلي الالكتروني: E.I.S.S.N 6510-2600
المجلد : 11 العدد: 01 - تاريخ النشر: 14 ماي 2026
تاريخ قبيلة العمامرة بمنطقة زمورة ولاية غليزان- الجزائر ص(45 - 80)
جيلالي برواشدي

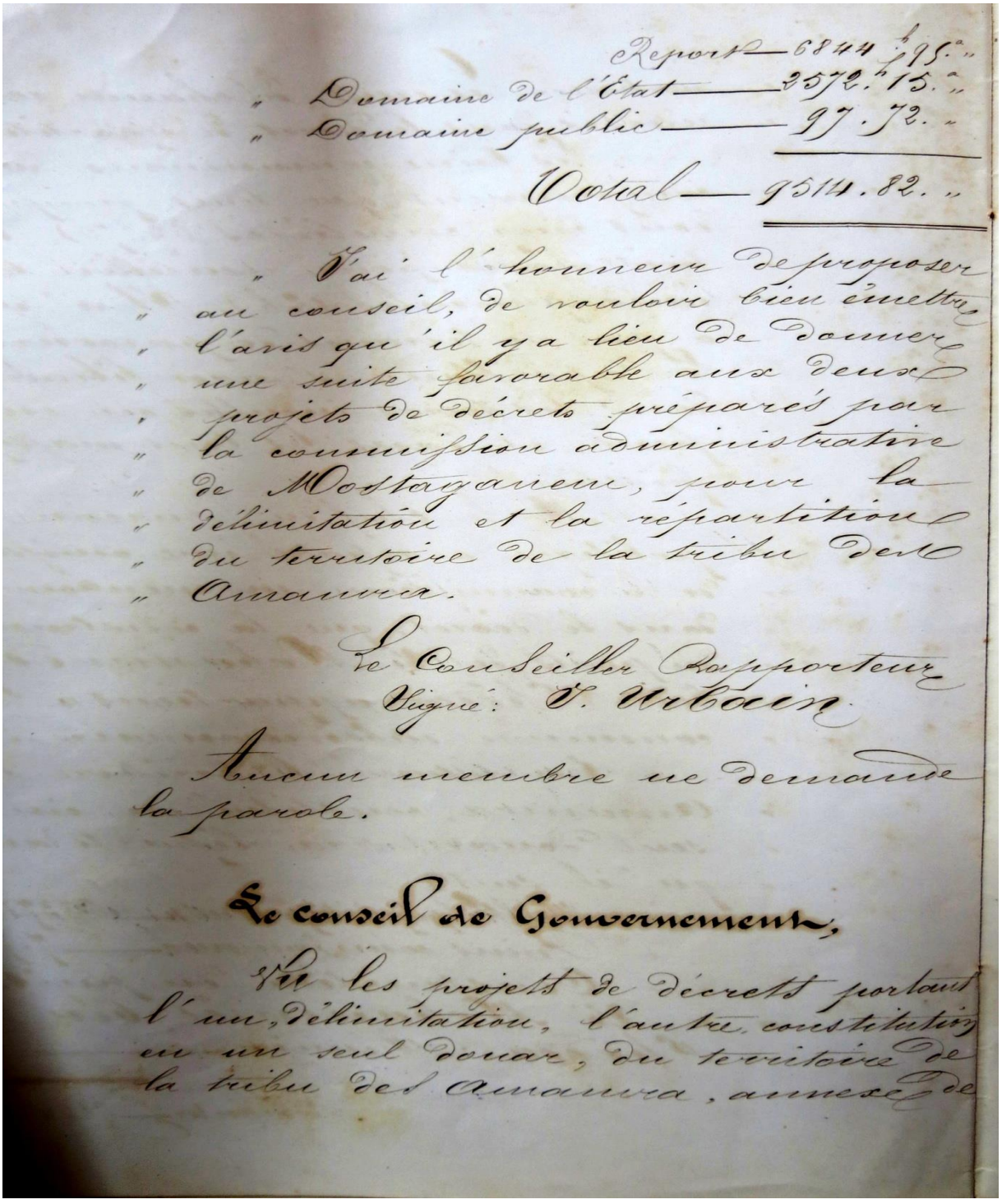

Report — 6844 f 95 c
" Domaine de l'État — 2572 f 15 c
" Domaine public — 97 f 72 c
Total — 9514 f 82 c

" J'ai l'honneur de proposer
" au conseil, de vouloir bien émettre
" l'avis qu'il y a lieu de donner
" une suite favorable aux deux
" projets de décret préparés pour
" la commission administrative
" de Mostaganem, pour la
" délimitation et la répartition
" du territoire de la tribu des
" Amamra.

Le Conseiller Rapporteur
Signé: V. Urbain

Aucun membre ne demande la parole.

Le conseil de Gouvernement,

Vu les projets de décrets portant l'un, délimitation, l'autre, constitution en un seul douar, du territoire de la tribu des Amamra, annexés de

المجلة الجزائرية للدراسات التاريخية والقانونية
Algerian Journal of Historical and LegalStudies
الرقم الدولي: I.S.S.N 1025-2437
الرقم الدولي التسلسلي الالكتروني: E.I.S.S.N 6510-2600
المجلد : 11 العدد: 01 - تاريخ النشر: 14 ماي 2026
تاريخ قبيلة العمامرة بمنطقة زمورة ولاية غليزان- الجزائر ص(45 - 80)
جيلالي برواشدي

المنقول: 6844 هكتار و 95 ار.

أملاك الدولة: 2572 هكتار و 15 ار.

الملك العام: 97 هكتار و 72 أر.

الناتج: 9514 هكتار و 14 أر.

يشرفني أن أقترح على مجلس الرغبة أن تثبت الرأي جيدا بشكل جيد، بأنه يوجد معطيات جيدة باستجابة ايجابية أو رد ايجابي على مشروعين (2) بالقانون المعد للتحضير من قبل اللجنة الإدارية لمستغانم المختصة في عملية تحديد وتعيين الحدود وتخصيص أو تقسيم اقليم قبيلة العمامرة.

<u>عن المستشار المقرر.</u>

<u>إمضاء.</u> ج. ايربوسان.

ولا عضو من الأعضاء لم يطلب الكلمة.

<u>الفرع الرابع</u>: القوانين والمراسيم التي اعتمدها الحكومة لتعيين الحدود والممتلكات لقبيلة العمامرة.

<u>إن مجلس الحكومة.</u>

بمقتضى مشروع المرسوم المتعلق بإحدى تعيين وتحديد الحدود، دستور أخر على أن دوار واحد بمنطقة قبيلة العمامرة التابعة لزمورة للجهة الإدارية لمستغانم.[24]

[24] Science du 16 juin 1869، le décret du 07 octobre1866 pour être soumise aux opérations prescrites par les SS 1 ET 2 DE L'article du sinatus consulte du 22 Avril 1863، Archive page 38 تمت الترجمة بتاريخ 01 ديسمبر سنة 2025م

المجلة الجزائرية للدراسات التاريخية والقانونية
Algerian Journal of Historical and LegalStudies
الرقم الدولي: I.S.S.N 1025-2437
الرقم الدولي التسلسلي الالكتروني: E.I.S.S.N 6510-2600
المجلد : 11 العدد: 01 - تاريخ النشر: 14 ماي 2026

تاريخ قبيلة العمامرة بمنطقة زمورة ولاية غليزان- الجزائر ص(45 - 80)

جيلالي برواشدي

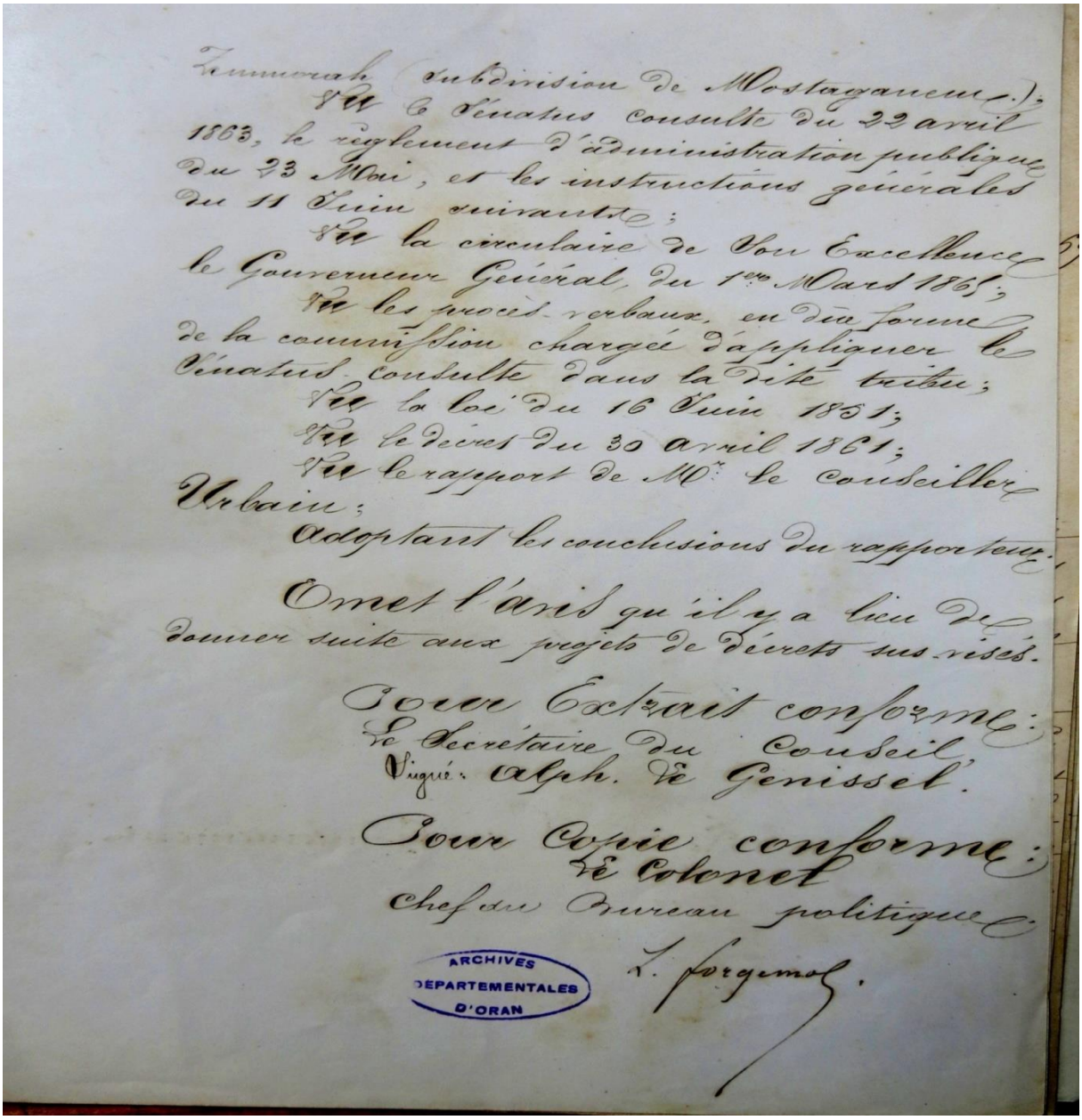

Zemmorah (subdivision de Mostaganem.);
Vu le Sénatus consulte du 22 avril 1863, le règlement d'administration publique du 23 Mai, et les instructions générales du 11 Juin suivants;
Vu la circulaire de Son Excellence le Gouverneur Général, du 1er Mars 1865;
Vu les procès-verbaux, en due forme de la commission chargée d'appliquer le Sénatus consulte dans la dite tribu;
Vu la loi du 16 Juin 1851;
Vu le décret du 30 avril 1861;
Vu le rapport de Mr le conseiller Urbain;
Adoptant les conclusions du rapporteur.

Omet l'avis qu'il y a lieu de donner suite aux projets de décrets sus-visés.

Pour Extrait conforme:
Le Secrétaire du Conseil
Signé: Alph. de Genissel.

Pour Copie conforme:
Le Colonel
Chef du Bureau politique
L. Forgemol.

ARCHIVES DÉPARTEMENTALES D'ORAN

المجلة الجزائرية للدراسات التاريخية والقانونية
Algerian Journal of Historical and LegalStudies
الرقم الدولي: I.S.S.N 1025-2437
الرقم الدولي التسلسلي الالكتروني: E.I.S.S.N 6510-2600
المجلد : 11 العدد: 01 - تاريخ النشر: 14 ماي 2026
تاريخ قبيلة العمامرة بمنطقة زمورة ولاية غليزان- الجزائر ص(45 - 80)
جيلالي برواشدي

بناء على قرار مجلس الشيوخ الصادر بتاريخ 22 أبريل سنة1863م المتعلق بالتسوية الإدارية العامة المؤرخ في 23 ماي، والإجراءات العامة المؤرخة في 11 جوان الأتية:

بناء على المنشور بتمييزي الشخصي الحاكم العام بتاريخ 1 مارس سنة 1868م.

بناء على محاضر الاجتماعات المكونة للجنة المفوضة لتنفيذ قرار مجلس الشيوخ في المسماة قبيلة.

بناء على قانون 16 جوان سنة 1851م.

بناء على المرسوم المؤرخ في 30 ابريل سنة 1861م.

بناء على تقرير السيد المستشار الحضري أو المستشار البلدي الذي نوه على مايلي:

يغفل أو يسقط الرأي أو المشورة وينبغي المضي قدما في تنفيذ المشروع المشار إليه أعلاه أو المذكور أعلاه.

نسخة أصلية من رسم عقاري موجهة إلى السيد: مدير المجلس.

إمضاء القائد الأعلى ، الجنرال جميسال، .GE. GEMISSEL

نسخة أصلية من رسم عقاري موجهة الى السيد: الكولونال.

رئيس المكتب السياسي ل. فويمال. .L. FOEYEMAL [25]

ارشيف متعلق بقسم ادارة مقاطعة وهران.

[25]Science du 16 juin 1869، le décret du 07 octobre1866 pour être soumise aux opérations prescrites par les SS 1 ET 2 DE L'article du sinatus consulte du 22 Avril 1863 ،Archive page 39..ارشيف متعلق بقسم ادارة مقاطعة وهران

تمت الترجمة بتاريخ 01 ديسمبر سنة 2025م

المجلة الجزائرية للدراسات التاريخية والقانونية
Algerian Journal of Historical and LegalStudies
الرقم الدولي: I.S.S.N 1025-2437
الرقم الدولي التسلسلي الالكتروني: E.I.S.S.N 6510-2600
المجلد : 11 العدد: 01 - تاريخ النشر: 14 ماي 2026
تاريخ قبيلة العمامرة بمنطقة زمورة ولاية غليزان- الجزائر ص(45 - 80)
جيلالي برواشدي

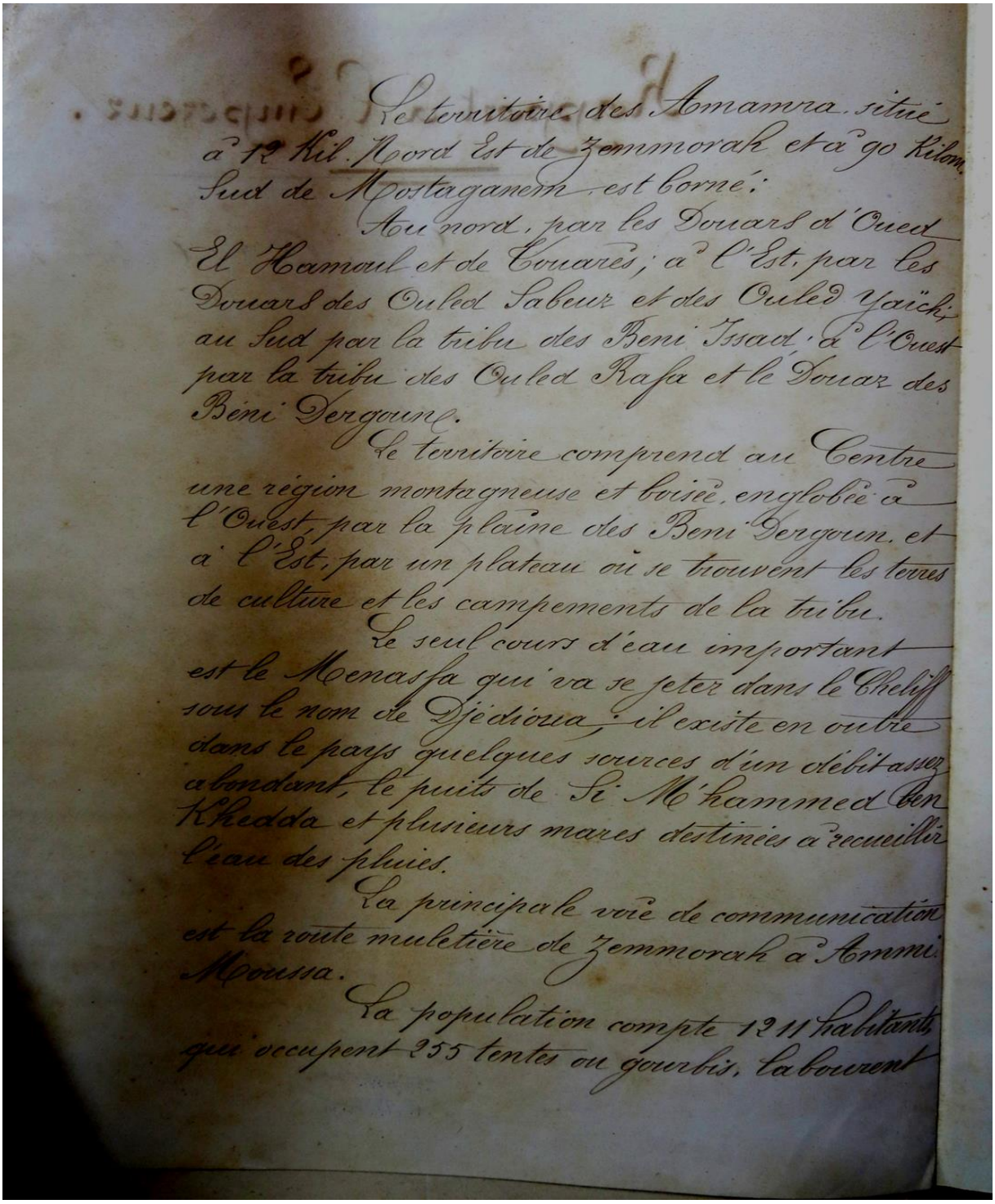

Le territoire des Amamra situé
à 12 Kil. Nord Est de Zemmorah et à 90 Kilom.
Sud de Mostaganem est borné:
Au nord, par les Douars d'Ouet
El Hamoul et de Touares; à l'Est, par les
Douars des Ouled Sabeur et des Ouled Yaïch;
au Sud par la tribu des Beni Issad; à l'Ouest
par la tribu des Ouled Rafa et le Douar des
Beni Dergoun.
Le territoire comprend au Centre
une région montagneuse et boisée, englobée à
l'Ouest par la plaine des Beni Dergoun, et
à l'Est, par un plateau où se trouvent les terres
de culture et les campements de la tribu.
Le seul cours d'eau important
est le Menasfa qui va se jeter dans le Cheliff
sous le nom de Djédioua; il existe en outre
dans le pays quelques sources d'un débit assez
abondant, le puits de Si M'hammed ben
Khedda et plusieurs mares destinées à recueillir
l'eau des pluies.
La principale voie de communication
est la route muletière de Zemmorah à Ammi
Moussa.
La population compte 1311 habitants
qui occupent 255 tentes ou gourbis, labourent

المجلة الجزائرية للدراسات التاريخية والقانونية
Algerian Journal of Historical and LegalStudies
الرقم الدولي: I.S.S.N 1025-2437
الرقم الدولي التسلسلي الالكتروني: E.I.S.S.N 6510-2600
المجلد : 11 العدد: 01 - تاريخ النشر: 14 ماي 2026
تاريخ قبيلة العمامرة بمنطقة زمورة ولاية غليزان- الجزائر ص(45 - 80)
جيلالي برواشدي

يقع اقليم العمامرة على بعد 12 اثنى عشرة كيلومتر شرق زمورة، وعلى بعد 90 تسعون كيلومتر جنوب مستغانم ويحده من جوانبه كما يلي:

يحده شمالا دوار أولاد الحامول والتوارس، وشرقا يحده دوار أولاد صابر وأولاد يعيش، ويحده جنوبا قبيلة بني يسعد، ويحده غربا قبيلة أولاد رافع، ومن الجهة الأخرى دوار بني درقن.

يضم أو يحتوي الإقليم منطقة وسطه منطقة جبلية مغطاة بالغابات الكثيفة ومليئة بالأشجار، تتسع الأرض الممتلئة غربا نحو بني درقن، وشرقا هي أرضا مرتفعة ومسطحة أينما توجد الأراضي الزراعية ذات التربة الخصبة والمناخ الملائم لمخيمات القبيلة.

إنه المنبع الوحيد المهم للمياه هم وادي مناصفة الذي يصب ويزود وادي الشلف تحت اسم وادي جديوية، كما يوجد علاوة على ذلك في الباد أو في الدولة بعض من عيون المياه السائبة أو الانتصاب، وأن برك أو مستنقعات (ماجن) سي امحمد بن خدة الخاصة للتوجيه التي تجمع المياه الشتوية كثيرة لدى سي امحمد بن خدة.

وأن ممر الحياة الرئيسية للاتصالات هو الطريق الرابط بين زمورة وعمي موسى.

تحتوي القبيلة على 1211 ألف وما ئتين واحدى عشر ساكن يقطنون 255 مائتين وخمسة وخمسون خيمة أو قربي.[26]

ملاحظة: في سياق تاريخ الجزائر الاستعماري الذي ساده الاستعمار الفرنسي وبالخصوص ابان الثورة التحريرة من سنة 1954 لإلى سنة 1962فرضت فرنسا مخيمات التجميع للشعب الجزاري التي فرضتها الادارة الفرنسية وذلك لعزل السكان الريفيين أو سكان الأرياف عن جيش التحرير الوطني، مع فرض رقابة صارمة عليهم مأدى ذلك إلى خلق ظروف معيشية كاريثية قاسية مما أدى الى انتشار الفقر والجوع والمر، وبدأ هذا العزل منذ صيف 1957م خلال حرب التحرير، والتي اتسمت بظروف لا انسانية كما هو الحال في مخيمات قسنطينة مثل (سيومبور) وأدت سياسة

[26] Science du 16 juin 1869، le décret du 07 octobre1866 pour être soumise aux opérations prescrites par les SS 1 ET 2 DE L'article du sinatus consulte du 22 Avril 1863 ،Archive page 41 تمت الترجمة بتاريخ 12 مارس سنة 2026م

المجلة الجزائرية للدراسات التاريخية والقانونية
Algerian Journal of Historical and LegalStudies
الرقم الدولي: I.S.S.N 1025-2437
الرقم الدولي التسلسلي الالكتروني: E.I.S.S.N 6510-2600
المجلد : 11 العدد: 01 - تاريخ النشر: 14 ماي 2026
تاريخ قبيلة العمامرة بمنطقة زمورة ولاية غليزان- الجزائر ص(45 - 80)
جيلالي برواشدي

فرنسا لهذا العمل البائد سعيا لتدمير البنية القبلية التقليدية، وتغير نمط الحياة الريفية وأصبحت هذه المخيمات عبارة عن (كونكاري) تشبه معسكرات الاعتقل وهذا ما وثقته الصحافة الفرنسية أنذاك مثل تقارير صحفي فيغارو) مشاهد معاناة الأطفال الشديدة.

خاتمة : إن قبيلة العمامرة المجاهدة عانت ويلات الحروب وانعت الكثير من الشهداء في سبيل الله وسبيل الجزائر، ناهيك عن الجزائريين والجزائريات برمتها الذينضحوا بحياتهم وبأموالهم وبأرواحهم من أجل استقلال الجزائر وراح ضحية استقلال الجزائر مرورا بكل تواريخ الاستعمار الجزائري حوالي 12 اثنى عشر مليون شهيد حسب تضريح الدكتور يحي الجزائري المتحدث لعدة قنوات فضائية المستقر في الشرق الأوس.